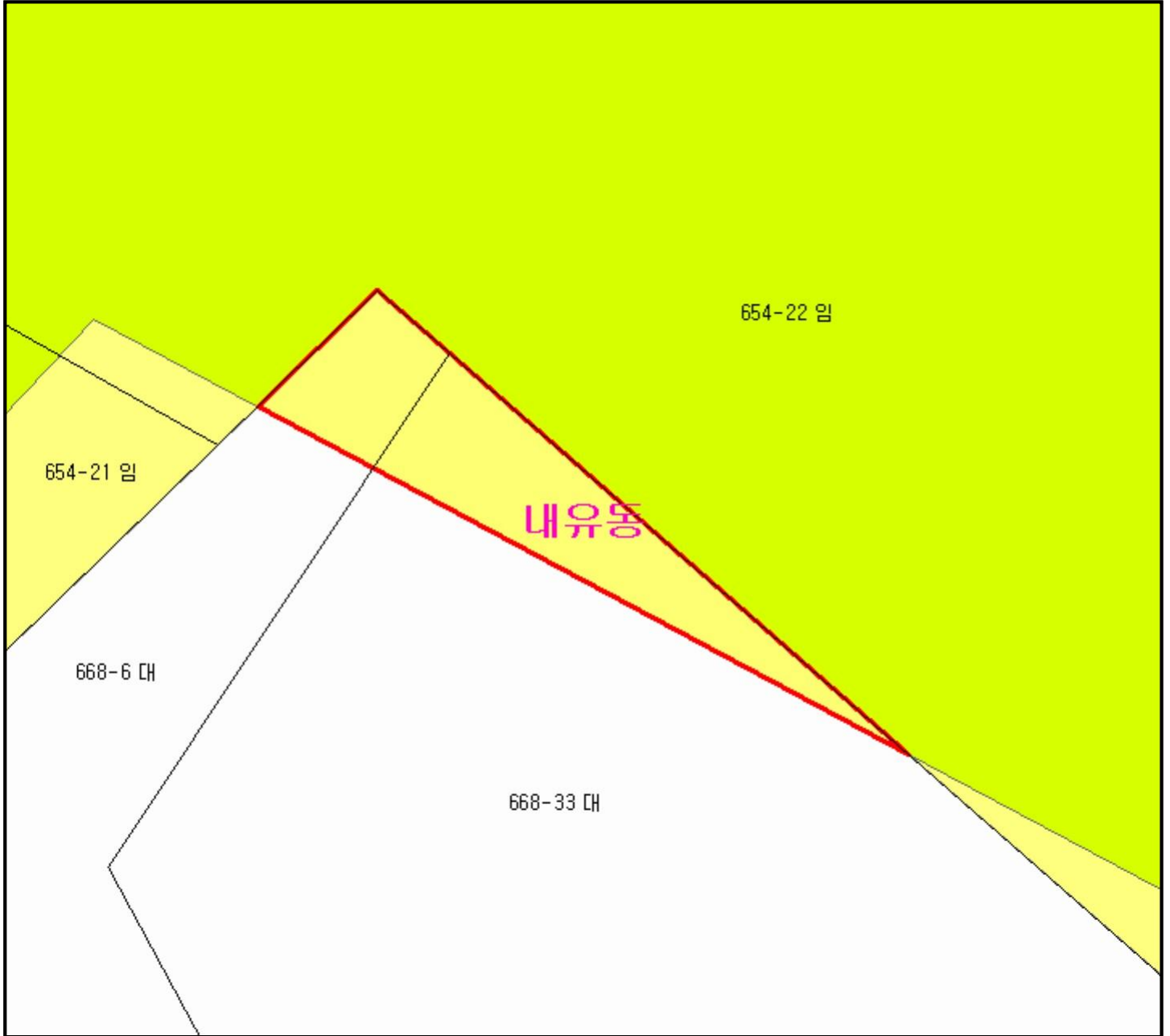


# 산 지 구 분 도

( 보전산지 해제 [ 임업용 ▶ 준보전 ] )

NJ52-9-11-005



## 범 례

	공익용산지		지적선
	임업용산지		행정경계
	준보전산지		대상지역

지정권자 : 산림청장

고시일자 : 2015-08-24

고시번호 : 산림청고시 제2015-65호

비고 :

1. 측량의 기준 : 한국측지계
2. 투영법 : 횡단 메르카토르도법(타원체는 베셀타원체)
3. 높이의 기준 : 인천만의 평균해면
4. 본 지도는 지적이 표시된 지형도 또는 지적선을 기준으로 작성하였음
5. 본 지도는 산림청장의 사전승인없이 복제, 국외반출, 임의개재, 편집을 할 수 없으며, 위반 시 관련법에 따라 처벌 받을 수 있음
6. 본 지도에 의하여 측량할 수 없음



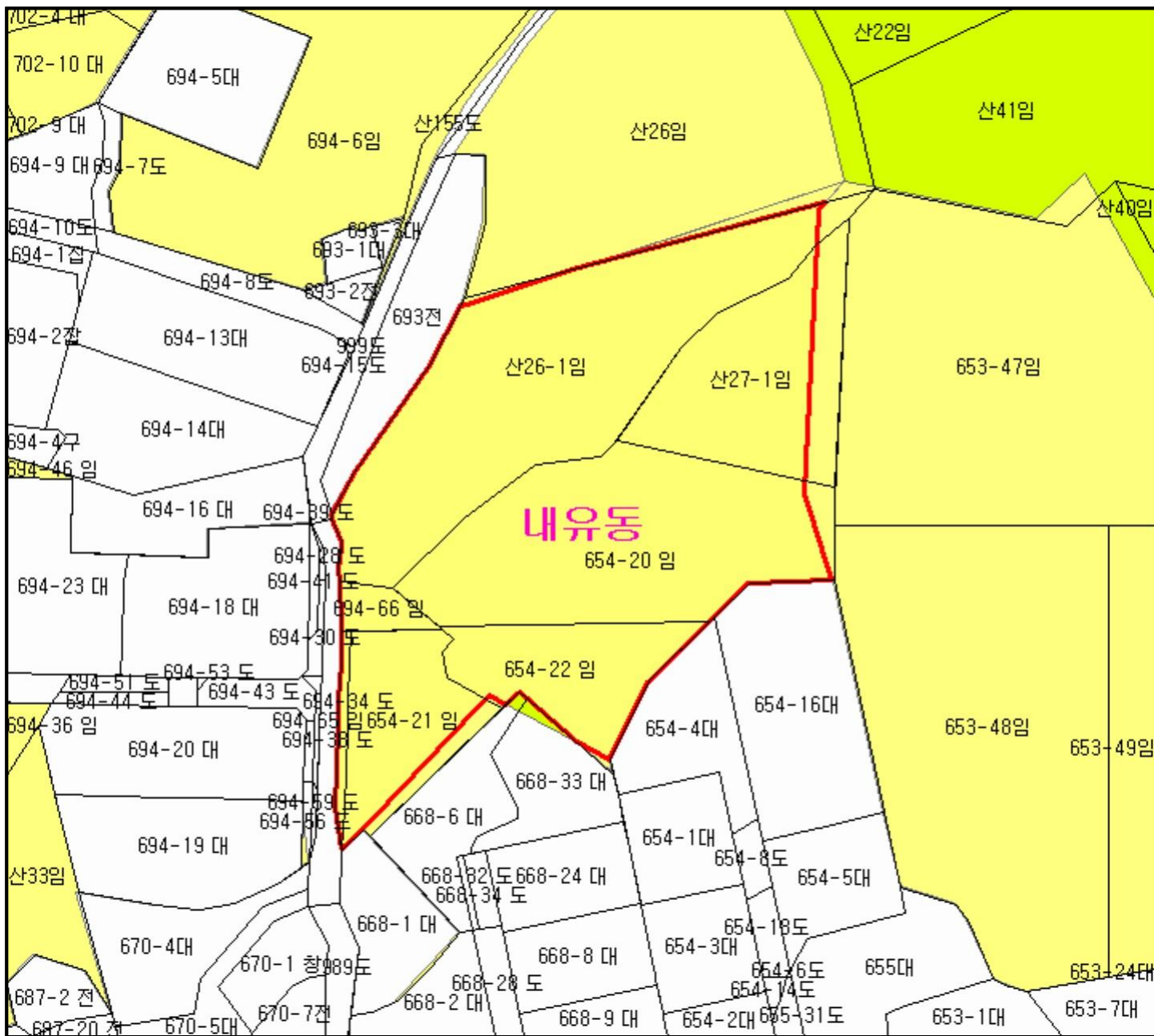
산시정보시스템  
(<http://flis.forestland.go.kr>)  
산림청 (<http://www.forest.go.kr>)







경기도 고양시덕양구 내유동 일원

# 산지 구분도

( 보전산지 해제 [ 임업용 ▶ 준보전 ] )

NJ52-9-11-005



	공익용산지		지적선
	임업용산지		행정경계
	준보전산지		대상지역

지정권자 : 산림청장  
 고시일자 : 2015-08-24  
 고시번호 : 산림청고시 제2015-65호

비고 :  
 1. 측량의 기준 : 한국측지계  
 2. 투영법 : 횡단 메르카토르도법(타원체는 베셀타원체)  
 3. 높이의 기준 : 인천만의 평균해면  
 4. 본 지도는 지적이 표시된 지형도 또는 지적선을 기준으로 작성하였음  
 5. 본 지도는 산림청장의 사전승인없이 복제, 국외반출, 임의개제, 편집을 할 수 없으며, 위반 시 관련법에 따라 처벌 받을 수 있음  
 6. 본 지도에 의하여 측정할 수 없음



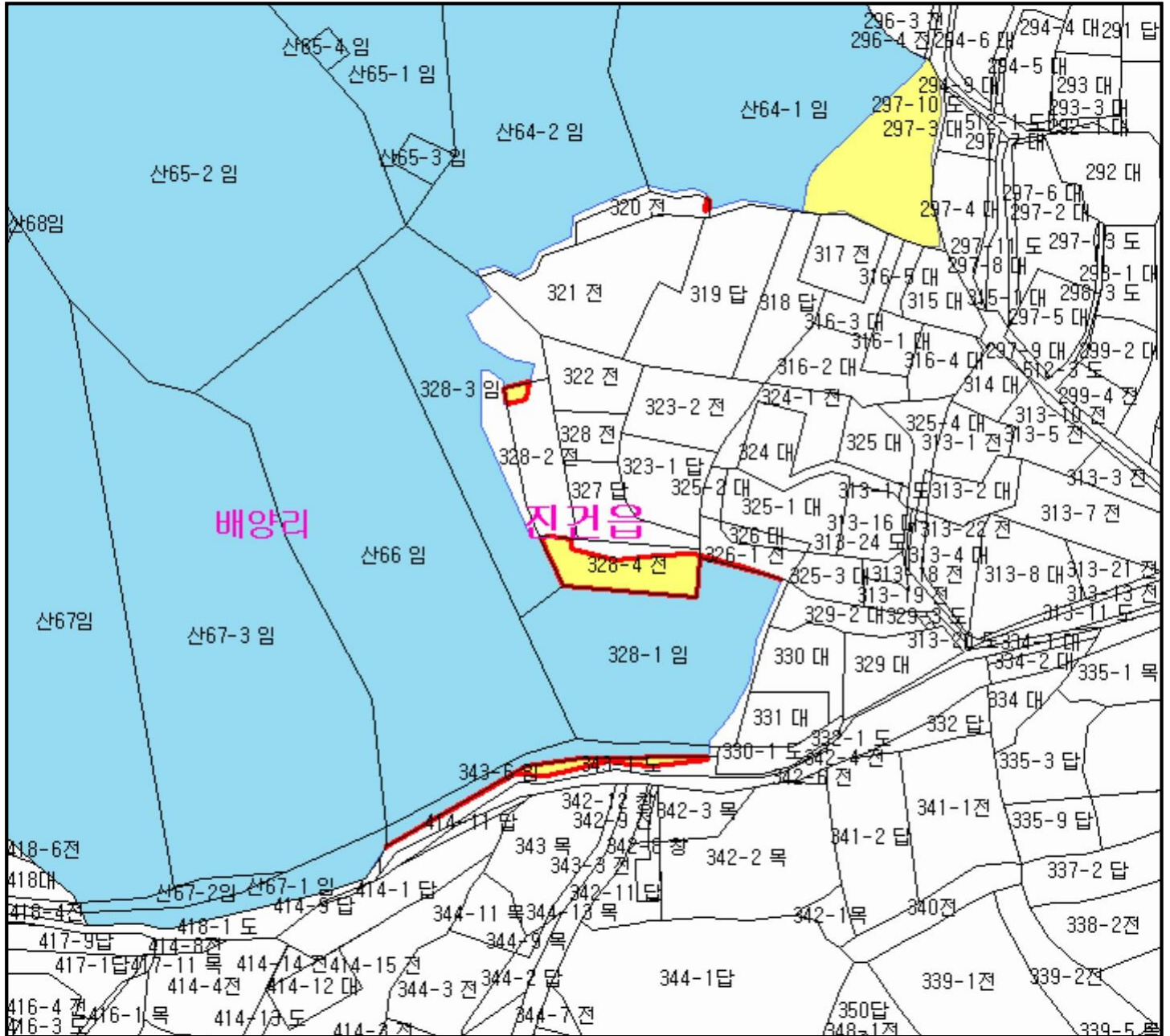
산시정보시스템  
<http://flis.forestland.go.kr>  
 산림청 <http://www.forest.go.kr>

경기도 고양시덕양구 내유동 일원

# 산 지구 분도

( 보전산지 해제 [ 공익용 ▶ 준보전 ] )

NJ52-9-12-048



## 범례

	공익용산지		지적선
	임업용산지		행정경계
	준보전산지		대상지역

지정권자 : 산림청장  
 고시일자 : 2015-08-24  
 고시번호 : 산림청고시 제2015-65호

비고 :  
 1. 측량의 기준 : 한국측지계  
 2. 투영법 : 횡단 메르카토르도법(타원체는 베셀타원체)  
 3. 높이의 기준 : 인천만의 평균해면  
 4. 본 지도는 지적이 표시된 지형도 또는 지적선을 기준으로 작성하였음  
 5. 본 지도는 산림청장의 사전승인없이 복제, 국외반출, 임의개제, 편집을 할 수 없으며, 위반 시 관련법에 따라 처벌 받을 수 있음  
 6. 본 지도에 의하여 측량할 수 없음



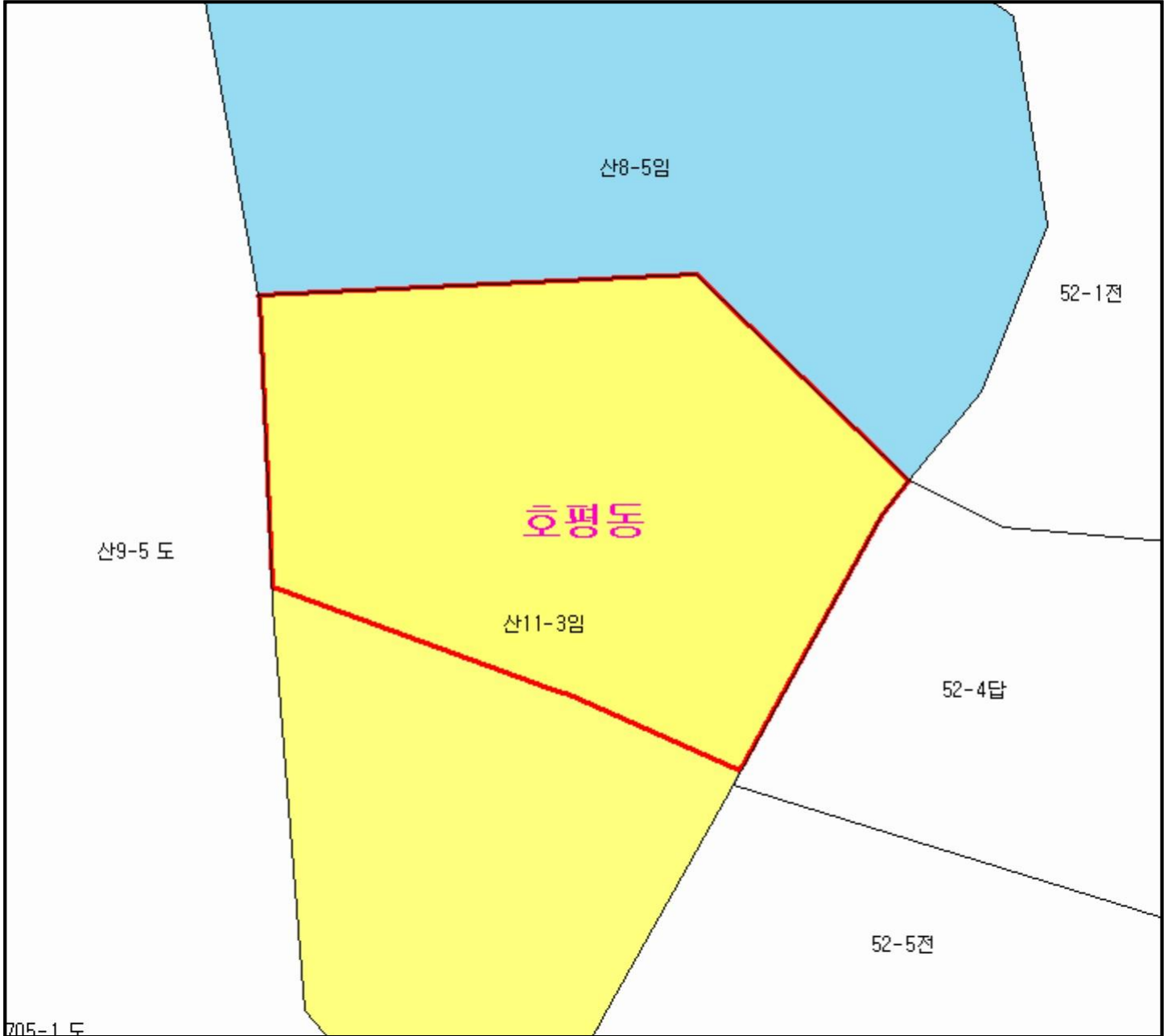
산시정보시스템  
 (http://flis.forestland.go.kr)  
 산림청 (http://www.forest.go.kr)

경기도 남양주시 진건읍 배양리 일원

# 산 지 구 분 도






( 보전산지 해제 [ 공익용 ▶ 준보전 ] )

NJ52-9-13-031



2015-1 도

## 범 례

	공익용산지		지적선
	임업용산지		행정경계
	준보전산지		대상지역

지정권자 : 산림청장  
 고시일자 : 2015-08-24  
 고시번호 : 산림청고시 제2015-65호

- 비고 :
1. 측량의 기준 : 한국측지계
  2. 투영법 : 횡단 메르카토르도법(타원체는 베셀타원체)
  3. 높이의 기준 : 인천만의 평균해면
  4. 본 지도는 지적이 표시된 지형도 또는 지적선을 기준으로 작성하였음
  5. 본 지도는 산림청장의 사전승인없이 복제, 국외반출, 임의개재, 편집을 할 수 없으며, 위반 시 관련법에 따라 처벌 받을 수 있음
  6. 본 지도에 의하여 측량할 수 없음



산시정보시스템  
 (<http://flis.forestland.go.kr>)  
 산림청 (<http://www.forest.go.kr>)

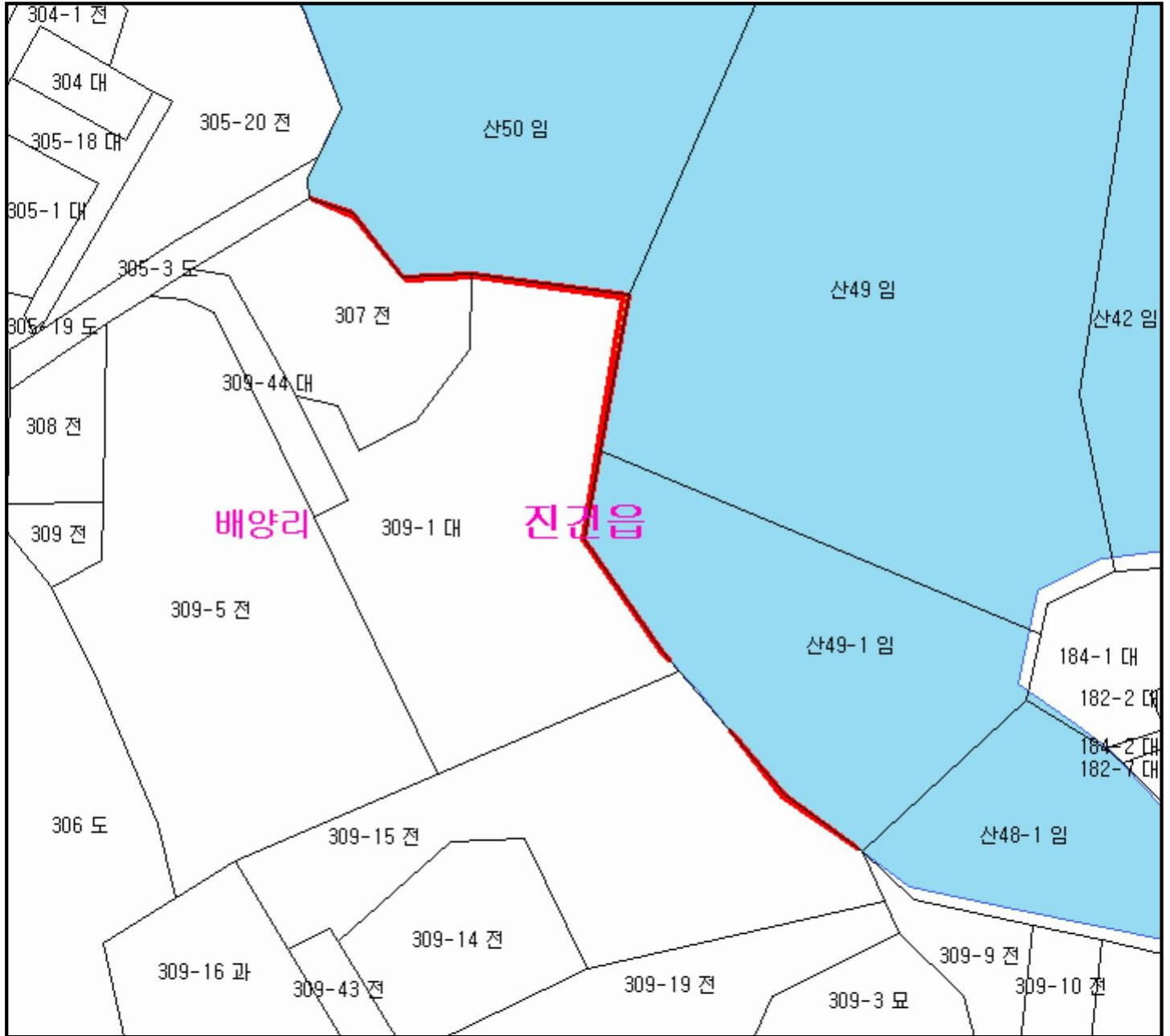
경기도 남양주시 호평동 일원



# 산 지구 분도

( 보전산지 해제 [ 공익용 ▶ 준보전 ] )

NJ52-9-12-048



## 범례

	공익용산지		지적선
	임업용산지		행정경계
	준보전산지		대상지역

지정권자 : 산림청장  
 고시일자 : 2015-08-24  
 고시번호 : 산림청고시 제2015-65호

- 비고 :
1. 측량의 기준 : 한국측지계
  2. 투영법 : 횡단 메르카토르도법(타원체는 베셀타원체)
  3. 높이의 기준 : 인천만의 평균해면
  4. 본 지도는 지적이 표시된 지형도 또는 지적선을 기준으로 작성하였음
  5. 본 지도는 산림청장의 사전승인없이 복제, 국외반출, 임의개재, 편집을 할 수 없으며, 위반 시 관련법에 따라 처벌 받을 수 있음
  6. 본 지도에 의하여 측량할 수 없음



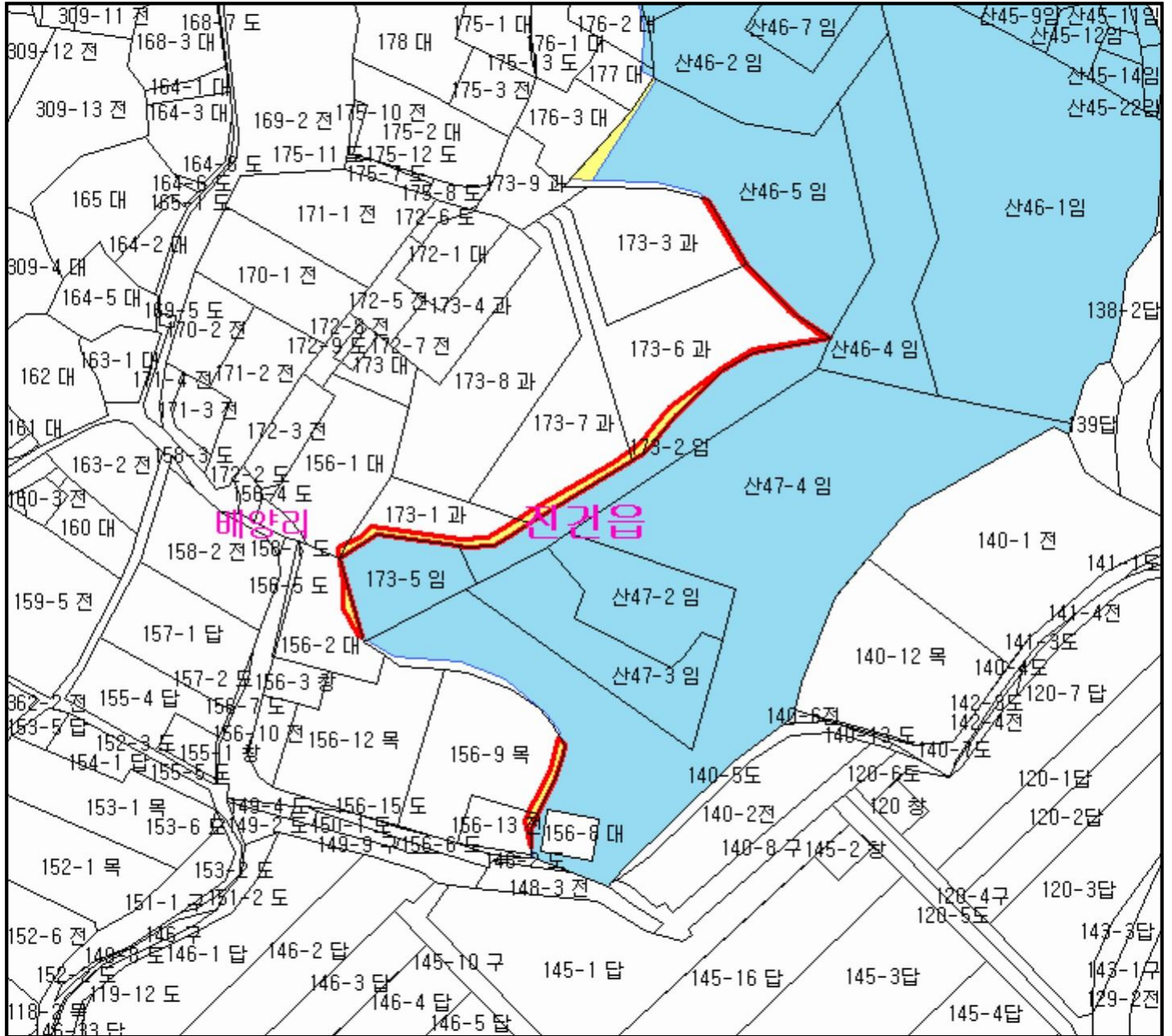
산시정보시스템  
 (http://flis.forestland.go.kr)  
 산림청 (http://www.forest.go.kr)







경기도 남양주시 진건읍 배양리 일원

# 산 지구 분도

( 보전산지 해제 [ 공익용 ▶ 준보전 ] )

NJ52-9-12-048



범례			
	공익용산지		지적선
	임업용산지		행정경계
	준보전산지		대상지역

지정권자 : 산림청장  
 고시일자 : 2015-08-24  
 고시번호 : 산림청고시 제2015-65호

비고 :  
 1. 측량의 기준 : 한국측지계  
 2. 투영법 : 횡단 메르카토르도법(타원체는 베셀타원체)  
 3. 높이의 기준 : 인천만의 평균해면  
 4. 본 지도는 지적이 표시된 지형도 또는 지적선을 기준으로 작성하였음  
 5. 본 지도는 산림청장의 사전승인없이 복제, 국외반출, 임의개제, 편집을 할 수 없으며, 위반 시 관련법에 따라 처벌 받을 수 있음  
 6. 본 지도에 의하여 측량할 수 없음

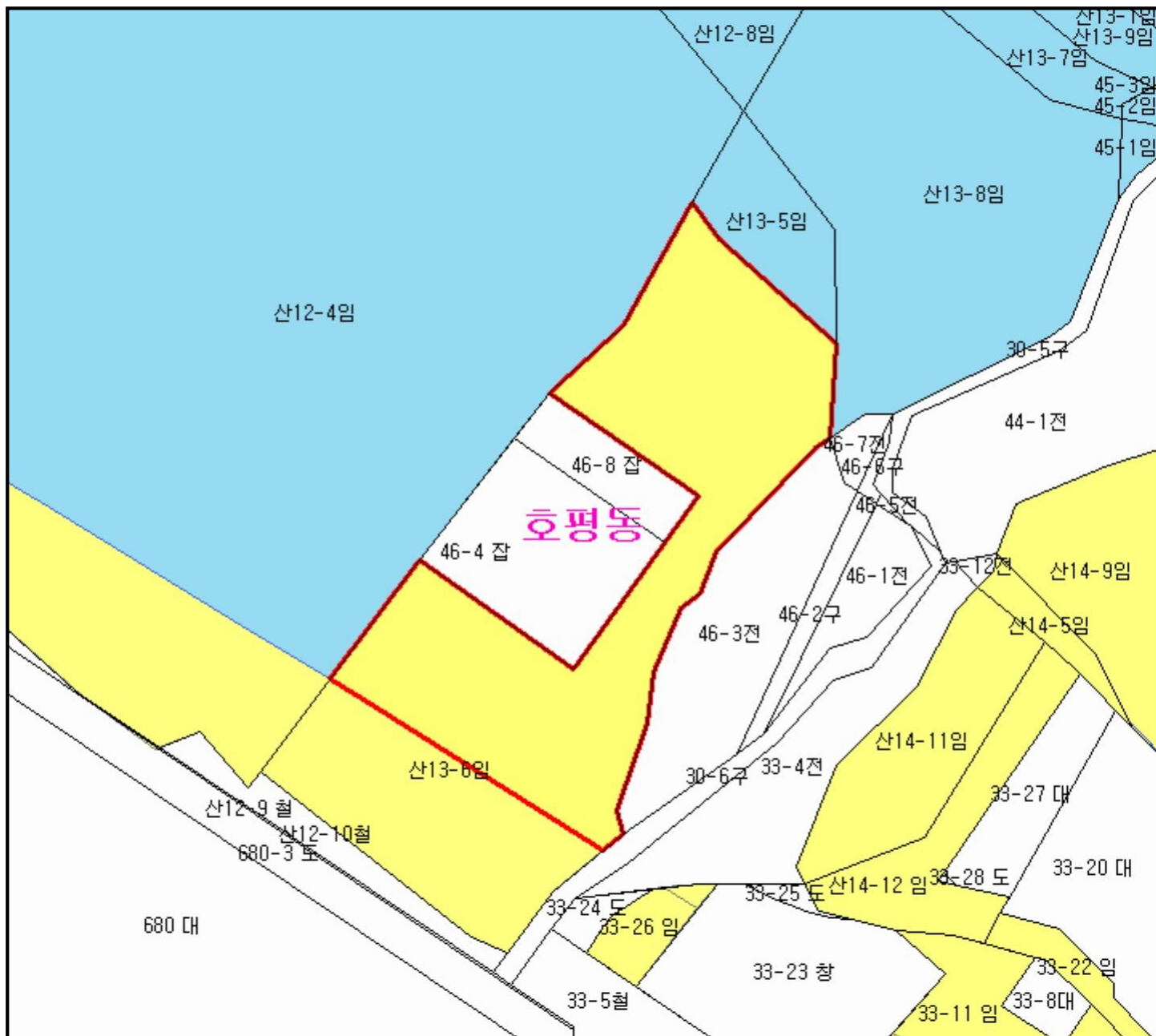


산시정보시스템  
 (http://flis.forestland.go.kr)  
 산림청 (http://www.forest.go.kr)







# 산지 구분도

(보전산지 해제 [공익용 ▶ 준보전])

NJ52-9-13-031



**범례**

	공익용산지		지적선
	임업용산지		행정경계
	준보전산지		대상지역

지정권자 : 산림청장  
 고시일자 : 2015-08-24  
 고시번호 : 산림청고시 제2015-65호

- 비고 :**
- 1.측량의 기준 : 한국측지계
  - 2.투영법 : 횡단 메르카토르도법(타원체는 베셀타원체)
  - 3.높이의 기준 : 인천만의 평균해면
  - 4.본 지도는 지적이 표시된 지형도 또는 지적선을 기준으로 작성하였음
  - 5.본 지도는 산림청장의 사전승인없이 복제, 국외반출, 임의개제, 편집을 할 수 없으며, 위반 시 관련법에 따라 처벌 받을 수 있음
  - 6.본 지도에 의하여 측량할 수 없음



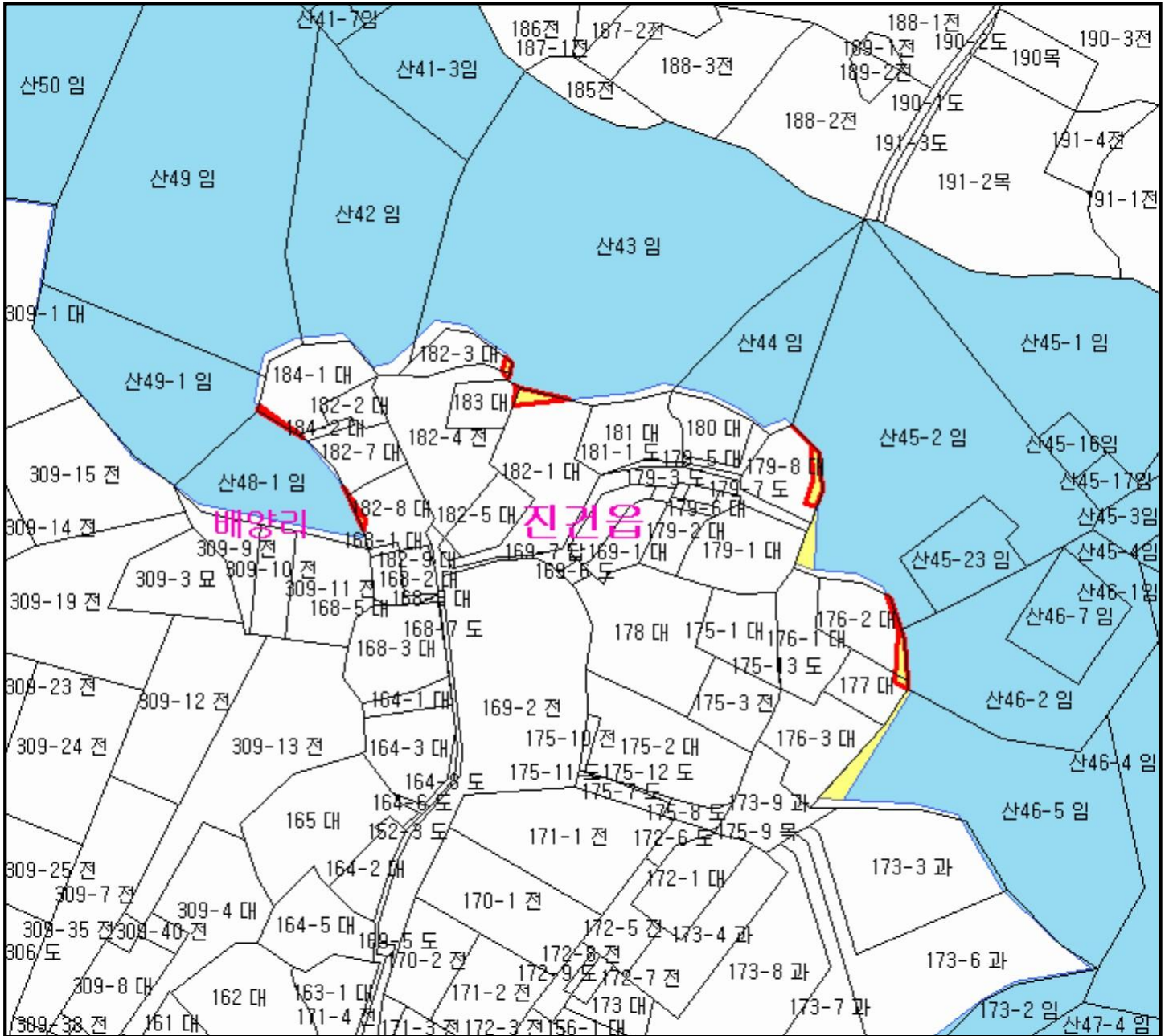
산시정보시스템  
<http://flis.forestland.go.kr>  
 산림청 <http://www.forest.go.kr>



# 산 지구 분도

( 보전산지 해제 [ 공익용 ▶ 준보전 ] )

NJ52-9-12-048



## 범례

	공익용산지		지적선
	임업용산지		행정경계
	준보전산지		대상지역

지정권자 : 산림청장  
 고시일자 : 2015-08-24  
 고시번호 : 산림청고시 제2015-65호

비고 :  
 1. 측량의 기준 : 한국측지계  
 2. 투영법 : 횡단 메르카토르도법(타원체는 베셀타원체)  
 3. 높이의 기준 : 인천만의 평균해면  
 4. 본 지도는 지적이 표시된 지형도 또는 지적선을 기준으로 작성하였음  
 5. 본 지도는 산림청장의 사전승인없이 복제, 국외반출, 임의개제, 편집을 할 수 없으며, 위반 시 관련법에 따라 처벌 받을 수 있음  
 6. 본 지도에 의하여 측량할 수 없음



산시정보시스템  
<http://flis.forestland.go.kr>  
 산림청 <http://www.forest.go.kr>

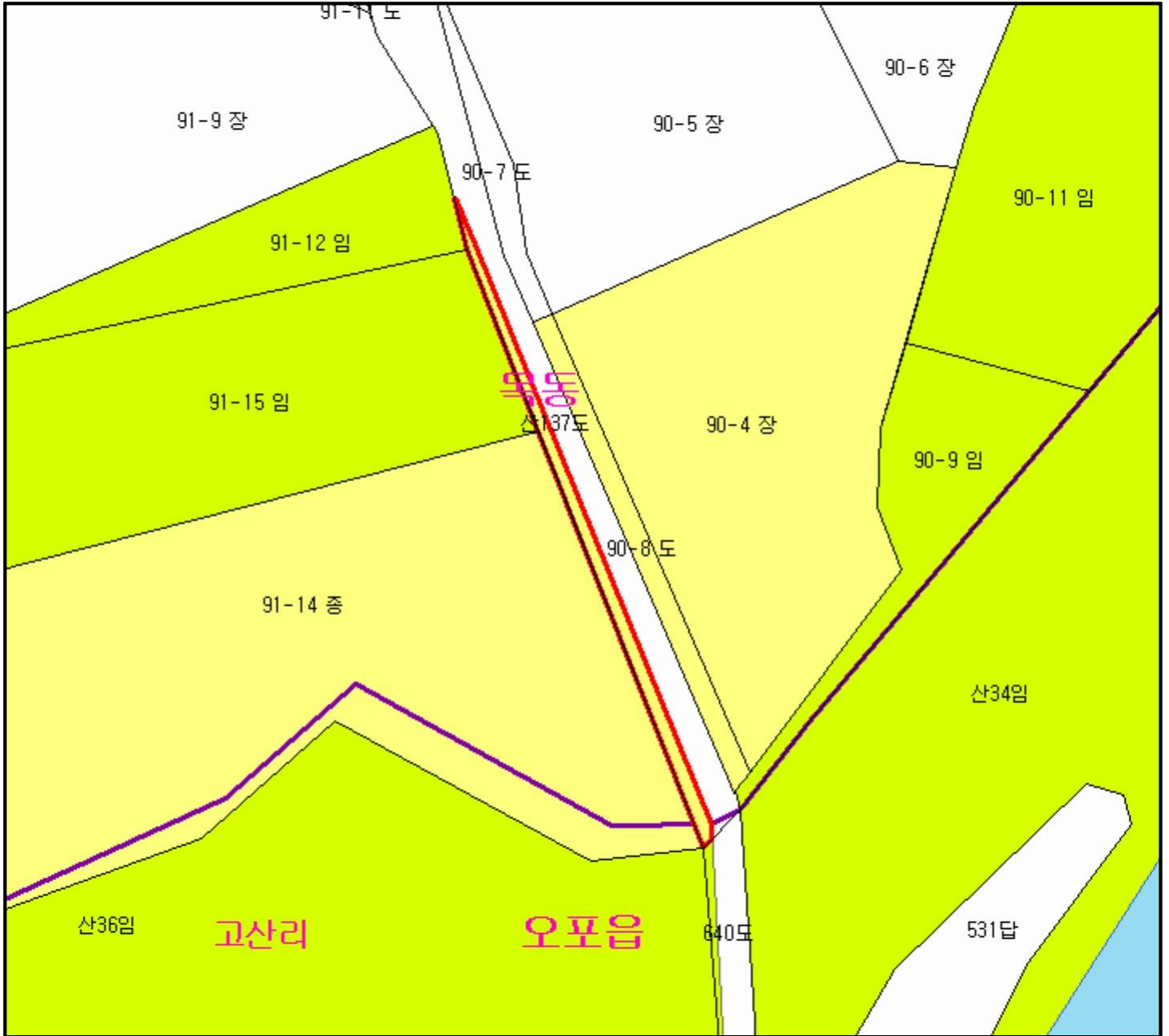
경기도 남양주시 진건읍 배양리 일원



# 산 지구 분 도

( 보전산지 해제 [ 임업용 ▶ 준보전 ] )

NJ52-9-19-049



## 범 례

	공익용산지		지적선
	임업용산지		행정경계
	준보전산지		대상지역

지정권자 : 산림청장  
 고시일자 : 2015-08-24  
 고시번호 : 산림청고시 제2015-65호

- 비고 :
1. 측량의 기준 : 한국측지계
  2. 투영법 : 횡단 메르카토르도법(타원체는 베셀타원체)
  3. 높이의 기준 : 인천만의 평균해면
  4. 본 지도는 지적이 표시된 지형도 또는 지적선을 기준으로 작성하였음
  5. 본 지도는 산림청장의 사전승인없이 복제, 국외반출, 임의개재, 편집을 할 수 없으며, 위반 시 관련법에 따라 처벌 받을 수 있음
  6. 본 지도에 의하여 측량할 수 없음

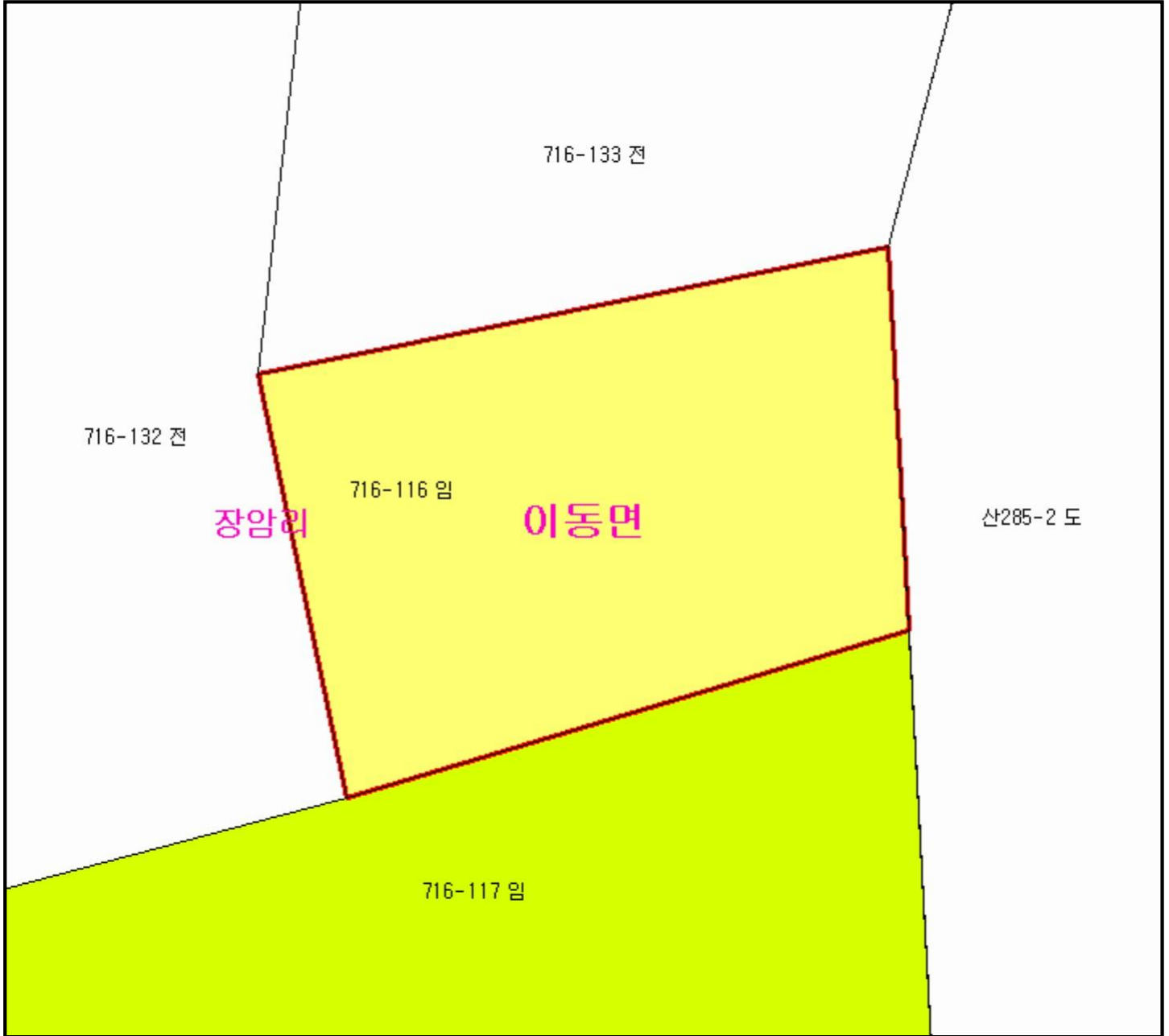


산시정보시스템  
 (<http://flis.forestland.go.kr>)  
 산림청 (<http://www.forest.go.kr>)

# 산 지 구 분 도

( 보전산지 해제 [ 임업용 ▶ 준보전 ] )

NJ52-5-27-075



## 범 례

	공익용산지		지적선
	임업용산지		행정경계
	준보전산지		대상지역

지정권자 : 산림청장  
 고시일자 : 2015-08-24  
 고시번호 : 산림청고시 제2015-65호

- 비고 :
1. 측량의 기준 : 한국측지계
  2. 투영법 : 횡단 메르카토르도법(타원체는 베셀타원체)
  3. 높이의 기준 : 인천만의 평균해면
  4. 본 지도는 지적이 표시된 지형도 또는 지적선을 기준으로 작성하였음
  5. 본 지도는 산림청장의 사전승인없이 복제, 국외반출, 임의개재, 편집을 할 수 없으며, 위반 시 관련법에 따라 처벌 받을 수 있음
  6. 본 지도에 의하여 측량할 수 없음



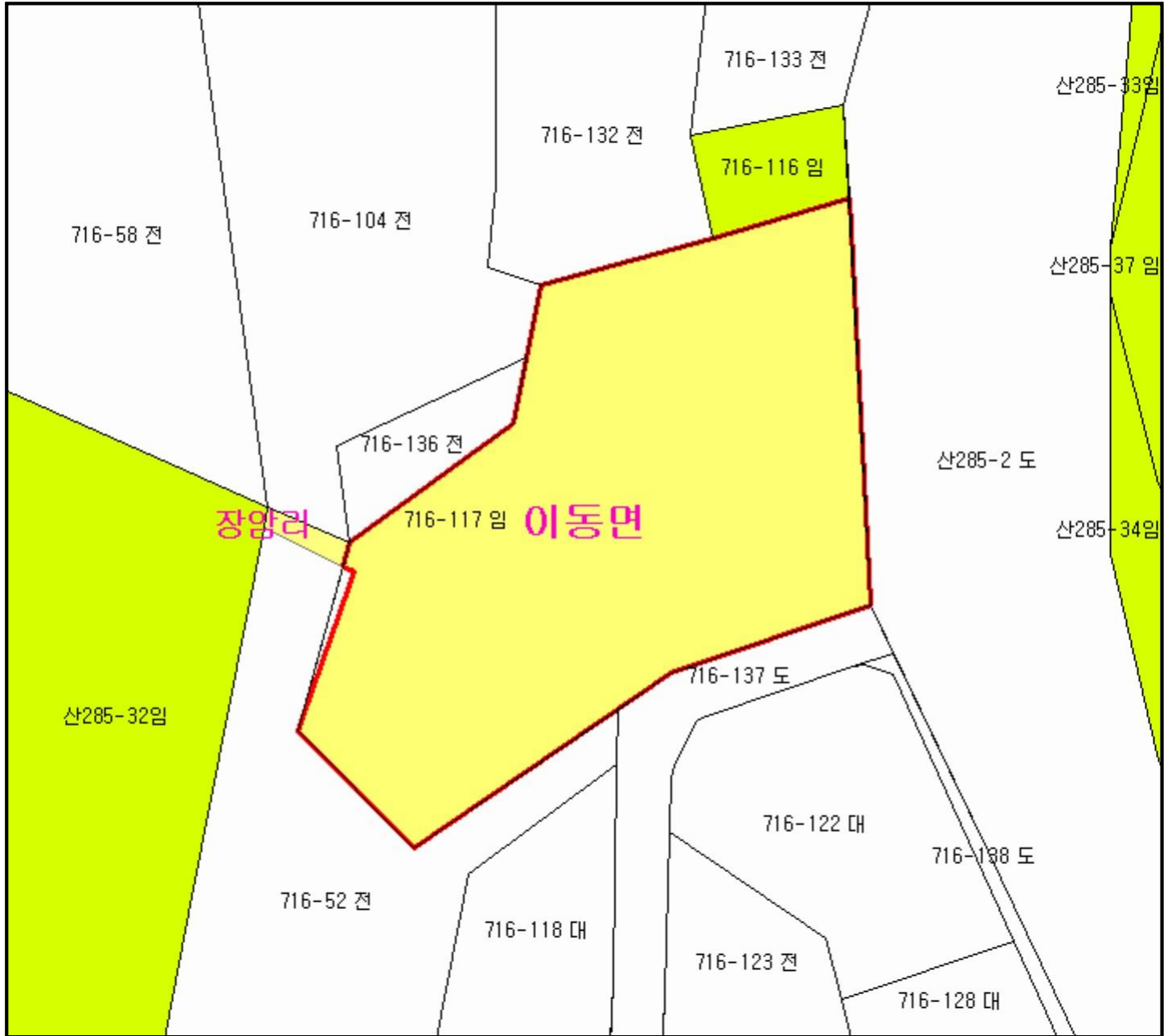
산시정보시스템  
 (<http://flis.forestland.go.kr>)  
 산림청 (<http://www.forest.go.kr>)

경기도 포천시 이동면 장암리 일원

# 산 지구 분 도

( 보전산지 해제 [ 임업용 ▶ 준보전 ] )

NJ52-5-27-075



## 범 례

	공익용산지		지적선
	임업용산지		행정경계
	준보전산지		대상지역

지정권자 : 산림청장  
 고시일자 : 2015-08-24  
 고시번호 : 산림청고시 제2015-65호

- 비고 :
1. 측량의 기준 : 한국측지계
  2. 투영법 : 횡단 메르카토르도법(타원체는 베셀타원체)
  3. 높이의 기준 : 인천만의 평균해면
  4. 본 지도는 지적이 표시된 지형도 또는 지적선을 기준으로 작성하였음
  5. 본 지도는 산림청장의 사전승인없이 복제, 국외반출, 임의개재, 편집을 할 수 없으며, 위반 시 관련법에 따라 처벌 받을 수 있음
  6. 본 지도에 의하여 측량할 수 없음



산시정보시스템  
 (<http://flis.forestland.go.kr>)  
 산림청 (<http://www.forest.go.kr>)

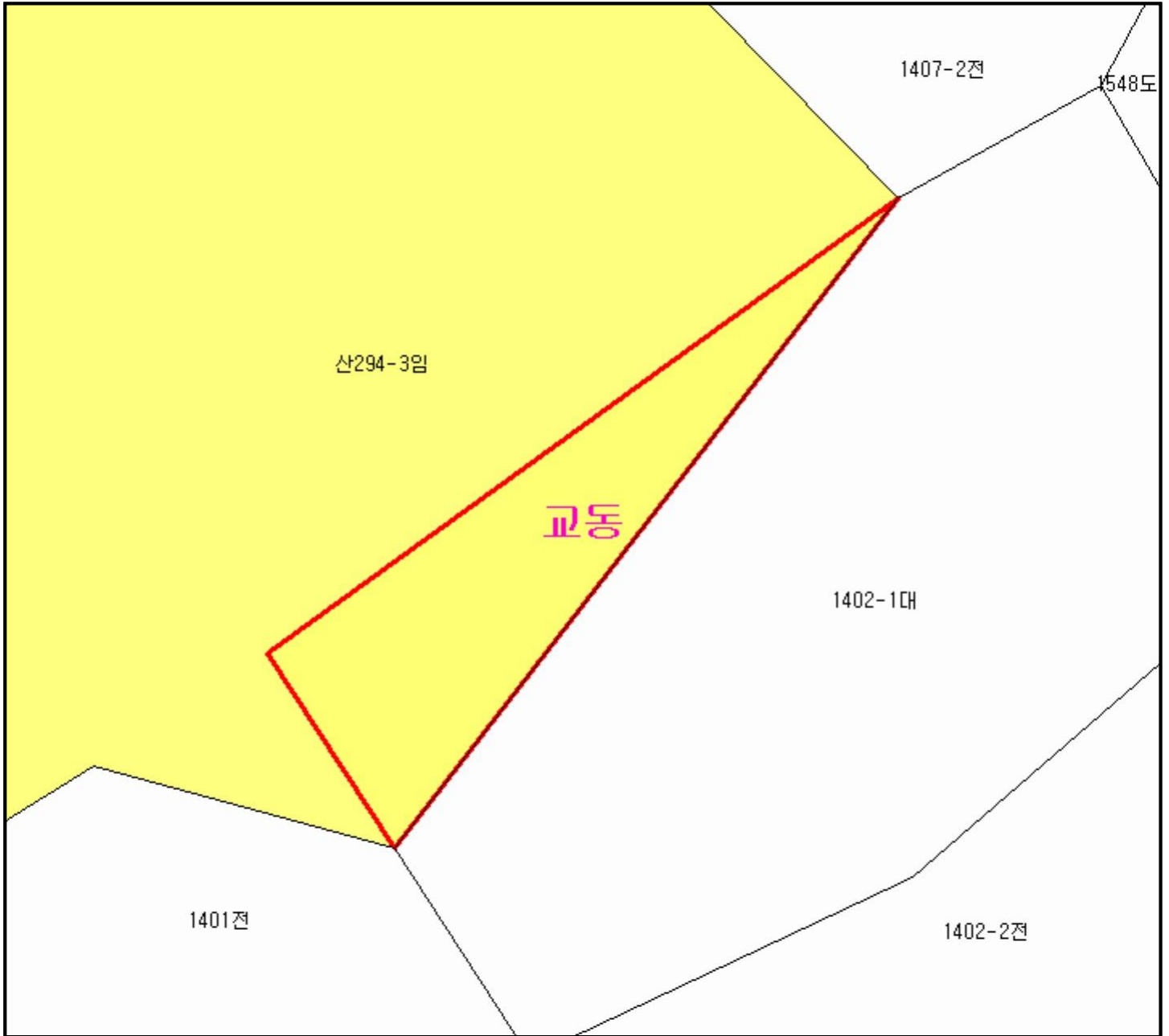
경기도 포천시 이동면 장암리 일원



# 산 지구 분 도

( 보전산지 해제 [ 공익용 ▶ 준보전 ] )

NJ52-10-5-096



## 범 례

	공익용산지		지적선
	임업용산지		행정경계
	준보전산지		대상지역

지정권자 : 산림청장

고시일자 : 2015-08-24

고시번호 : 산림청고시 제2015-65호

비고 :

1. 측량의 기준 : 한국측지계
2. 투영법 : 횡단 메르카토르도법(타원체는 베셀타원체)
3. 높이의 기준 : 인천만의 평균해면
4. 본 지도는 지적이 표시된 지형도 또는 지적선을 기준으로 작성하였음
5. 본 지도는 산림청장의 사전승인없이 복제, 국외반출, 임의개재, 편집을 할 수 없으며, 위반 시 관련법에 따라 처벌 받을 수 있음
6. 본 지도에 의하여 측량할 수 없음



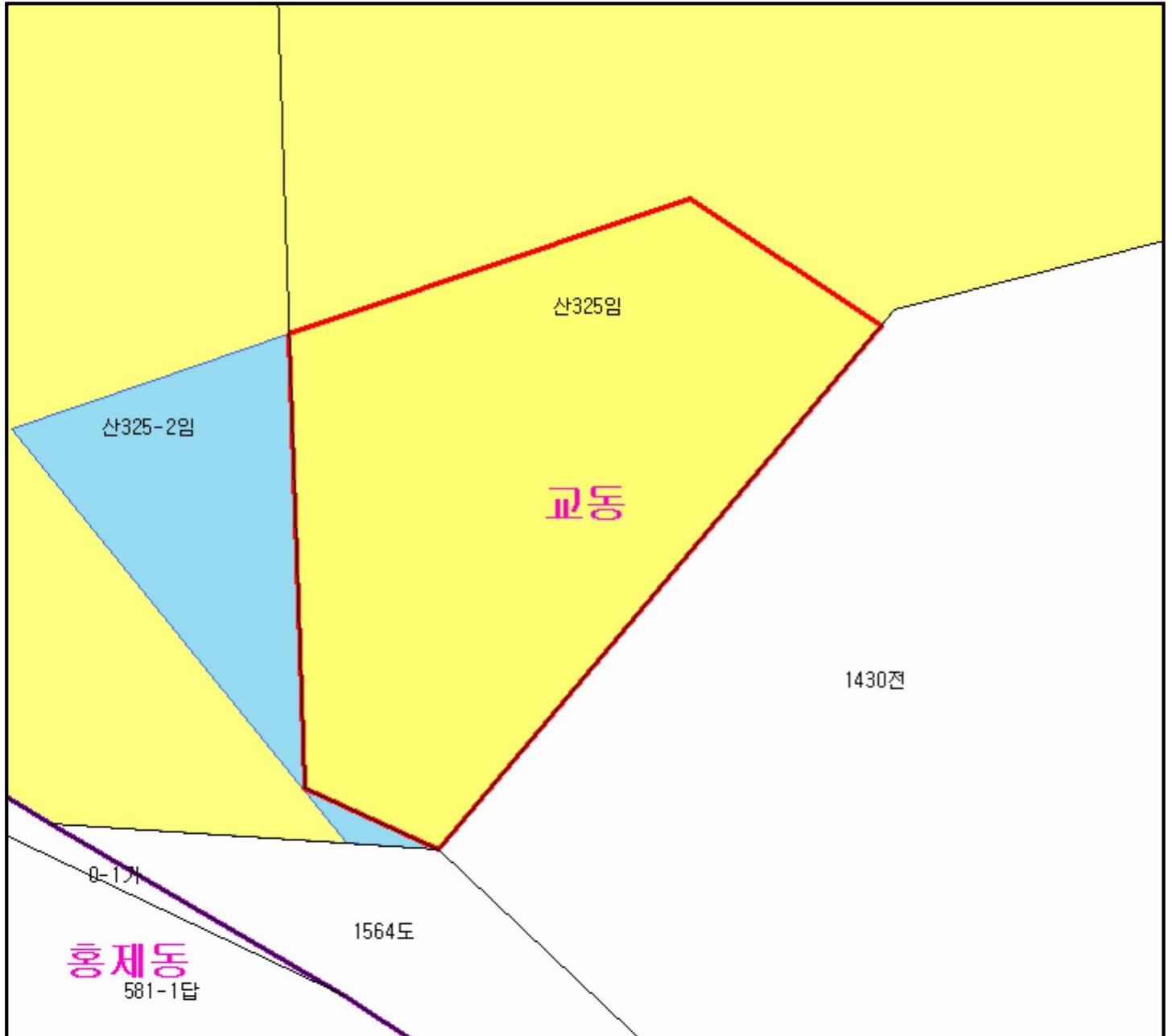
산시정보시스템  
(<http://flis.forestland.go.kr>)  
산림청 (<http://www.forest.go.kr>)

강원도 강릉시 교동 일원

# 산 지 구 분 도

( 보전산지 해제 [ 공익용 ▶ 준보전 ] )

NJ52-10-5-096



## 범 례

	공익용산지		지적선
	임업용산지		행정경계
	준보전산지		대상지역

지정권자 : 산림청장

고시일자 : 2015-08-24

고시번호 : 산림청고시 제2015-65호

비고 :

1. 측량의 기준 : 한국측지계
2. 투영법 : 횡단 메르카토르도법(타원체는 베셀타원체)
3. 높이의 기준 : 인천만의 평균해면
4. 본 지도는 지적이 표시된 지형도 또는 지적선을 기준으로 작성하였음
5. 본 지도는 산림청장의 사전승인없이 복제, 국외반출, 임의개재, 편집을 할 수 없으며, 위반 시 관련법에 따라 처벌 받을 수 있음
6. 본 지도에 의하여 측량할 수 없음



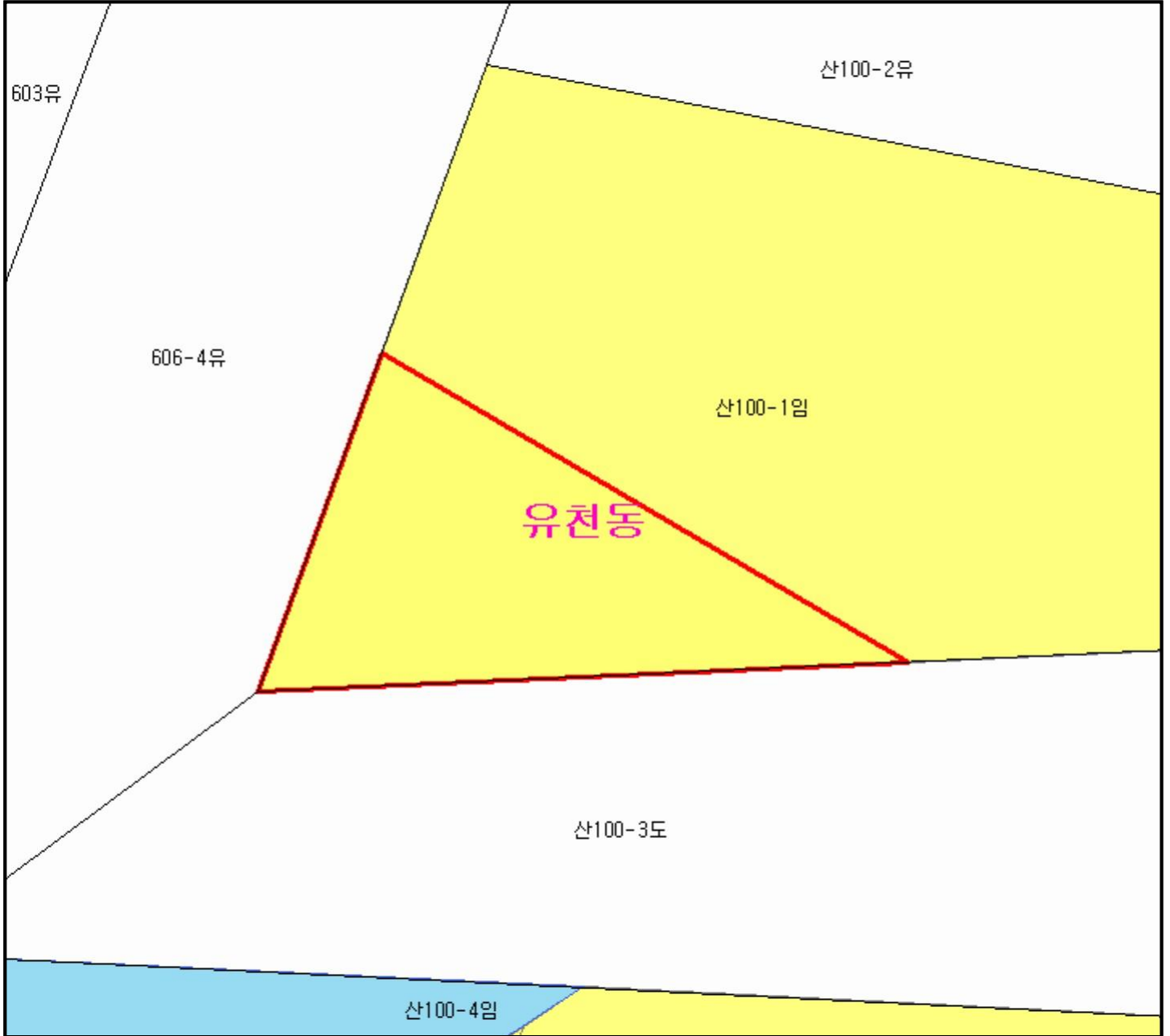
산시정보시스템  
(<http://flis.forestland.go.kr>)  
산림청 (<http://www.forest.go.kr>)

강원도 강릉시 교동 일원

# 산 지구 분 도

( 보전산지 해제 [ 공익용 ▶ 준보전 ] )

NJ52-10-5-095



## 범 례

	공익용산지		지적선
	임업용산지		행정경계
	준보전산지		대상지역

지정권자 : 산림청장

고시일자 : 2015-08-24

고시번호 : 산림청고시 제2015-65호

비고 :

1. 측량의 기준 : 한국측지계
2. 투영법 : 횡단 메르카토르도법(타원체는 베셀타원체)
3. 높이의 기준 : 인천만의 평균해면
4. 본 지도는 지적이 표시된 지형도 또는 지적선을 기준으로 작성하였음
5. 본 지도는 산림청장의 사전승인없이 복제, 국외반출, 임의개재, 편집을 할 수 없으며, 위반 시 관련법에 따라 처벌 받을 수 있음
6. 본 지도에 의하여 측량할 수 없음



산시정보시스템  
(<http://flis.forestland.go.kr>)  
산림청 (<http://www.forest.go.kr>)

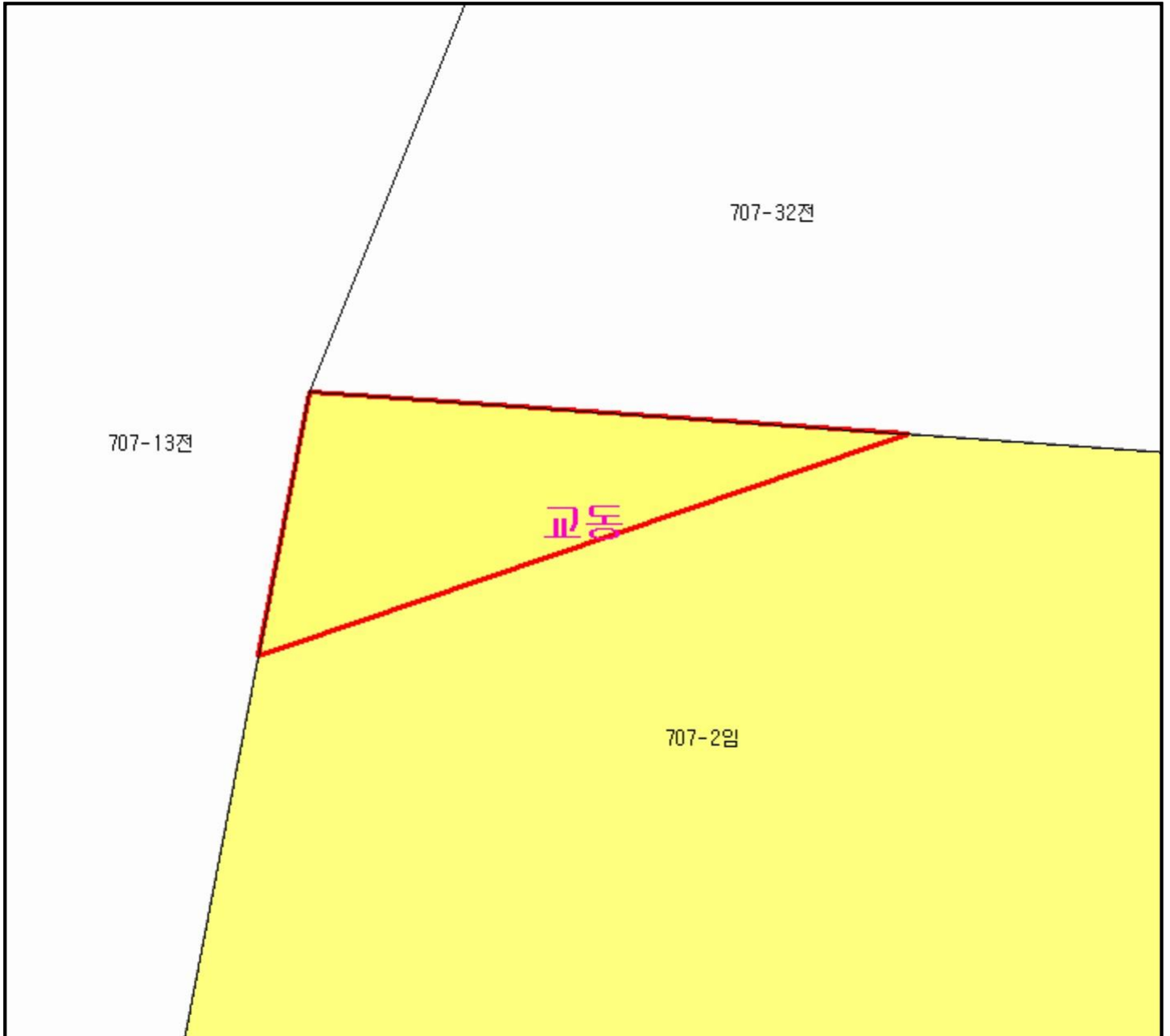
강원도 강릉시 유천동 일원



# 산지 구분도

(보전산지 해제 [공익용 ▶ 준보전])

NJ52-10-5-096



## 범례

	공익용산지		지적선
	임업용산지		행정경계
	준보전산지		대상지역

지정권자 : 산림청장

고시일자 : 2015-08-24

고시번호 : 산림청고시 제2015-65호

비고 :

1. 측량의 기준 : 한국측지계
2. 투영법 : 횡단 메르카토르도법(타원체는 베셀타원체)
3. 높이의 기준 : 인천만의 평균해면
4. 본 지도는 지적이 표시된 지형도 또는 지적선을 기준으로 작성하였음
5. 본 지도는 산림청장의 사전승인없이 복제, 국외반출, 임의개재, 편집을 할 수 없으며, 위반 시 관련법에 따라 처벌 받을 수 있음
6. 본 지도에 의하여 측량할 수 없음



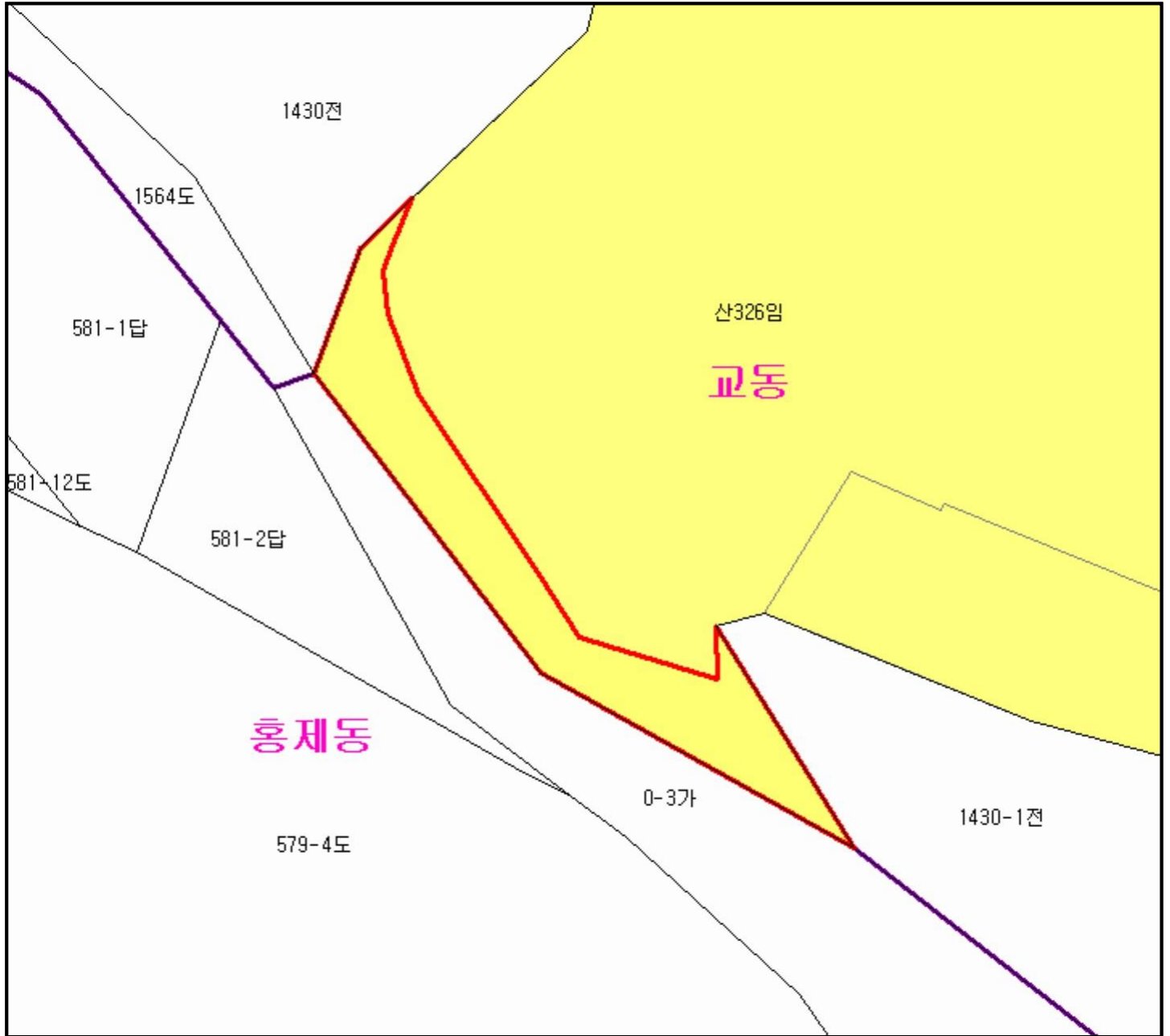
산시정보시스템  
(<http://flis.forestland.go.kr>)  
산림청 (<http://www.forest.go.kr>)

강원도 강릉시 교동 일원

# 산 지 구 분 도

( 보전산지 해제 [ 공익용 ▶ 준보전 ] )

NJ52-10-5-096



## 범 례

 공익용산지	 지적선
 임업용산지	 행정경계
 준보전산지	 대상지역

지정권자 : 산림청장

고시일자 : 2015-08-24

고시번호 : 산림청고시 제2015-65호

비고 :

1. 측량의 기준 : 한국측지계
2. 투영법 : 횡단 메르카토르도법(타원체는 베셀타원체)
3. 높이의 기준 : 인천만의 평균해면
4. 본 지도는 지적이 표시된 지형도 또는 지적선을 기준으로 작성하였음
5. 본 지도는 산림청장의 사전승인없이 복제, 국외반출, 임의개재, 편집을 할 수 없으며, 위반 시 관련법에 따라 처벌 받을 수 있음
6. 본 지도에 의하여 측량할 수 없음



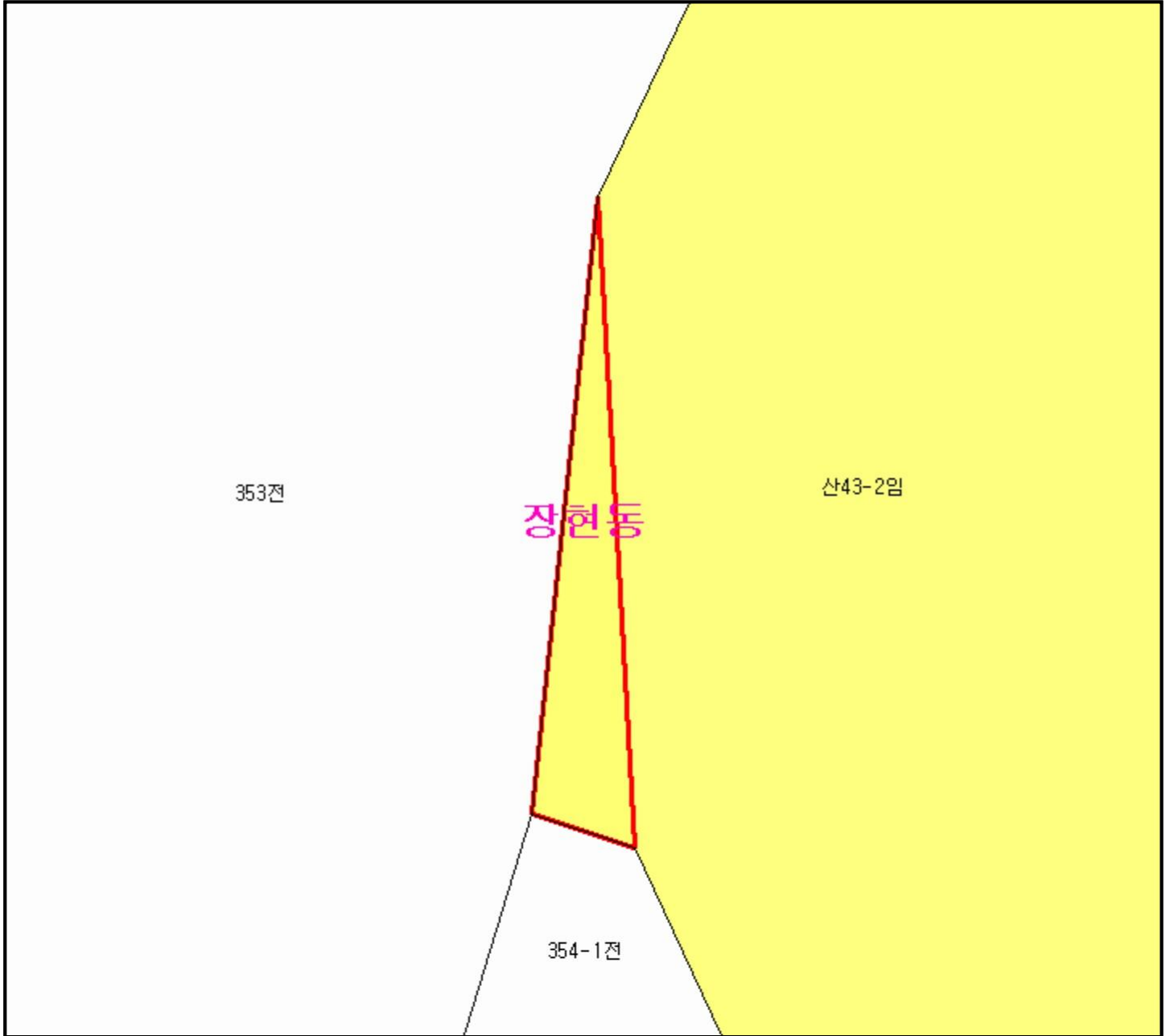
산시정보시스템  
(<http://flis.forestland.go.kr>)  
산림청 (<http://www.forest.go.kr>)

강원도 강릉시 교동 일원

# 산 지 구 분 도

( 보전산지 해제 [ 공익용 ▶ 준보전 ] )

NJ52-10-12-006



## 범 례

	공익용산지		지적선
	임업용산지		행정경계
	준보전산지		대상지역

지정권자 : 산림청장

고시일자 : 2015-08-24

고시번호 : 산림청고시 제2015-65호

비고 :

1. 측량의 기준 : 한국측지계
2. 투영법 : 횡단 메르카토르도법(타원체는 베셀타원체)
3. 높이의 기준 : 인천만의 평균해면
4. 본 지도는 지적이 표시된 지형도 또는 지적선을 기준으로 작성하였음
5. 본 지도는 산림청장의 사전승인없이 복제, 국외반출, 임의개재, 편집을 할 수 없으며, 위반 시 관련법에 따라 처벌 받을 수 있음
6. 본 지도에 의하여 측량할 수 없음



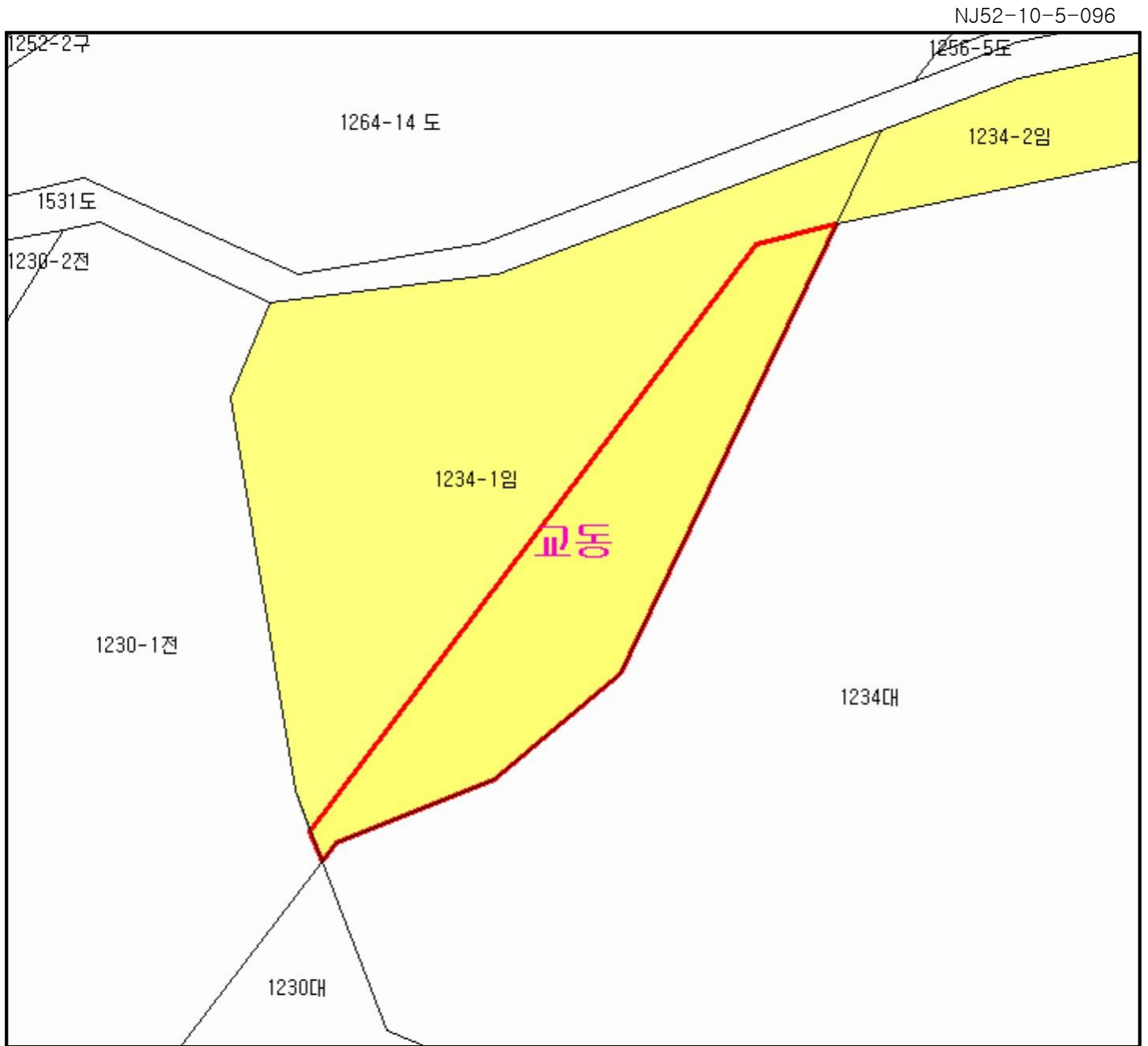
산시정보시스템  
(<http://flis.forestland.go.kr>)  
산림청 (<http://www.forest.go.kr>)

강원도 강릉시 장현동 일원







# 산 지구 분 도

( 보전산지 해제 [ 공익용 ▶ 준보전 ] )



## 범 례

	공익용산지		지적선
	임업용산지		행정경계
	준보전산지		대상지역

지정권자 : 산림청장  
 고시일자 : 2015-08-24  
 고시번호 : 산림청고시 제2015-65호

- 비고 :
1. 측량의 기준 : 한국측지계
  2. 투영법 : 횡단 메르카토르도법(타원체는 베셀타원체)
  3. 높이의 기준 : 인천만의 평균해면
  4. 본 지도는 지적이 표시된 지형도 또는 지적선을 기준으로 작성하였음
  5. 본 지도는 산림청장의 사전승인없이 복제, 국외반출, 임의개재, 편집을 할 수 없으며, 위반 시 관련법에 따라 처벌 받을 수 있음
  6. 본 지도에 의하여 측량할 수 없음



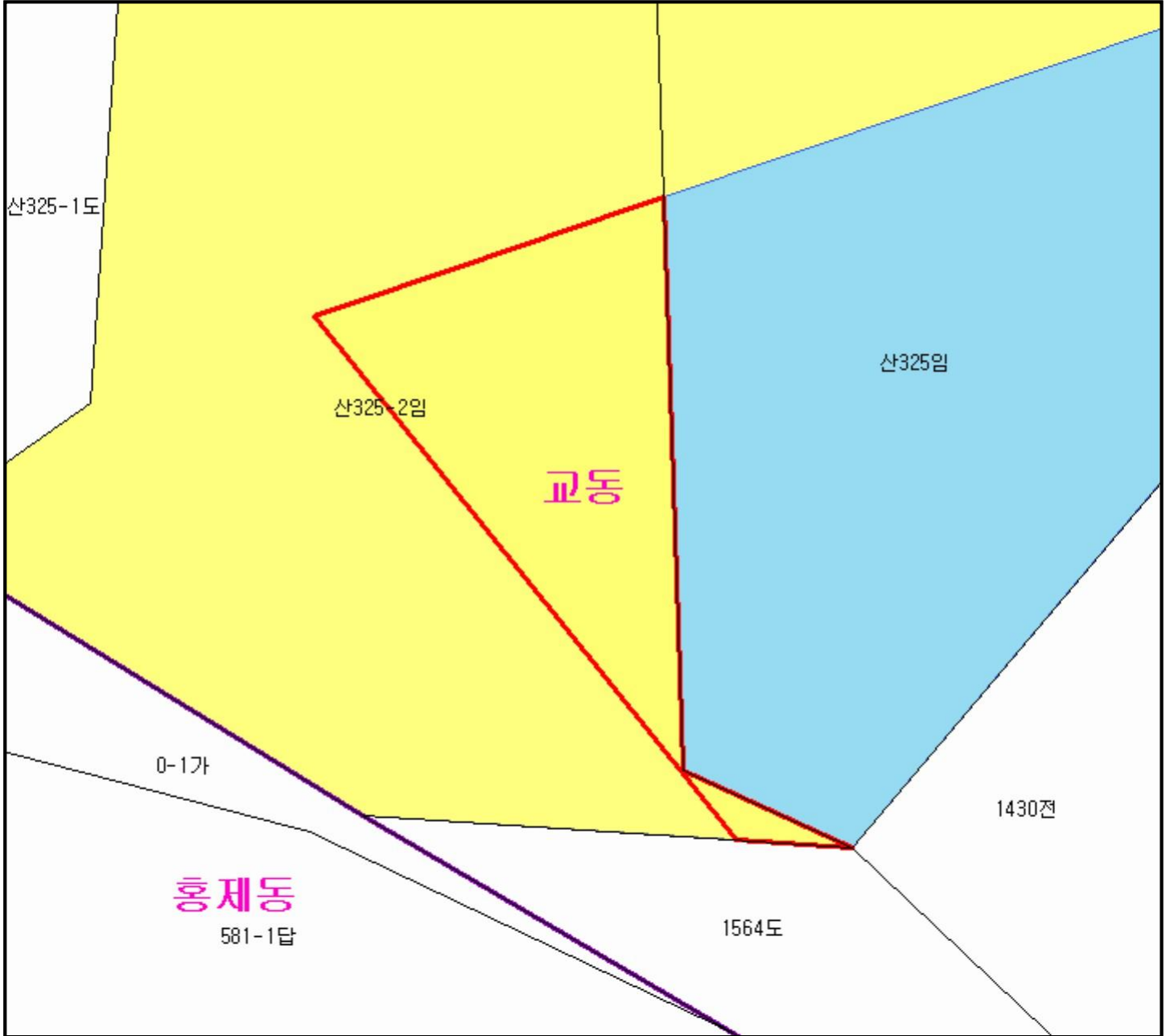
산시정보시스템  
 (<http://flis.forestland.go.kr>)  
 산림청 (<http://www.forest.go.kr>)

강원도 강릉시 교동 일원

# 산 지구 분 도

( 보전산지 해제 [ 공익용 ▶ 준보전 ] )

NJ52-10-5-096



## 범 례

	공익용산지		지적선
	임업용산지		행정경계
	준보전산지		대상지역

지정권자 : 산림청장

고시일자 : 2015-08-24

고시번호 : 산림청고시 제2015-65호

비고 :

1. 측량의 기준 : 한국측지계
2. 투영법 : 횡단 메르카토르도법(타원체는 베셀타원체)
3. 높이의 기준 : 인천만의 평균해면
4. 본 지도는 지적이 표시된 지형도 또는 지적선을 기준으로 작성하였음
5. 본 지도는 산림청장의 사전승인없이 복제, 국외반출, 임의개재, 편집을 할 수 없으며, 위반 시 관련법에 따라 처벌 받을 수 있음
6. 본 지도에 의하여 측량할 수 없음



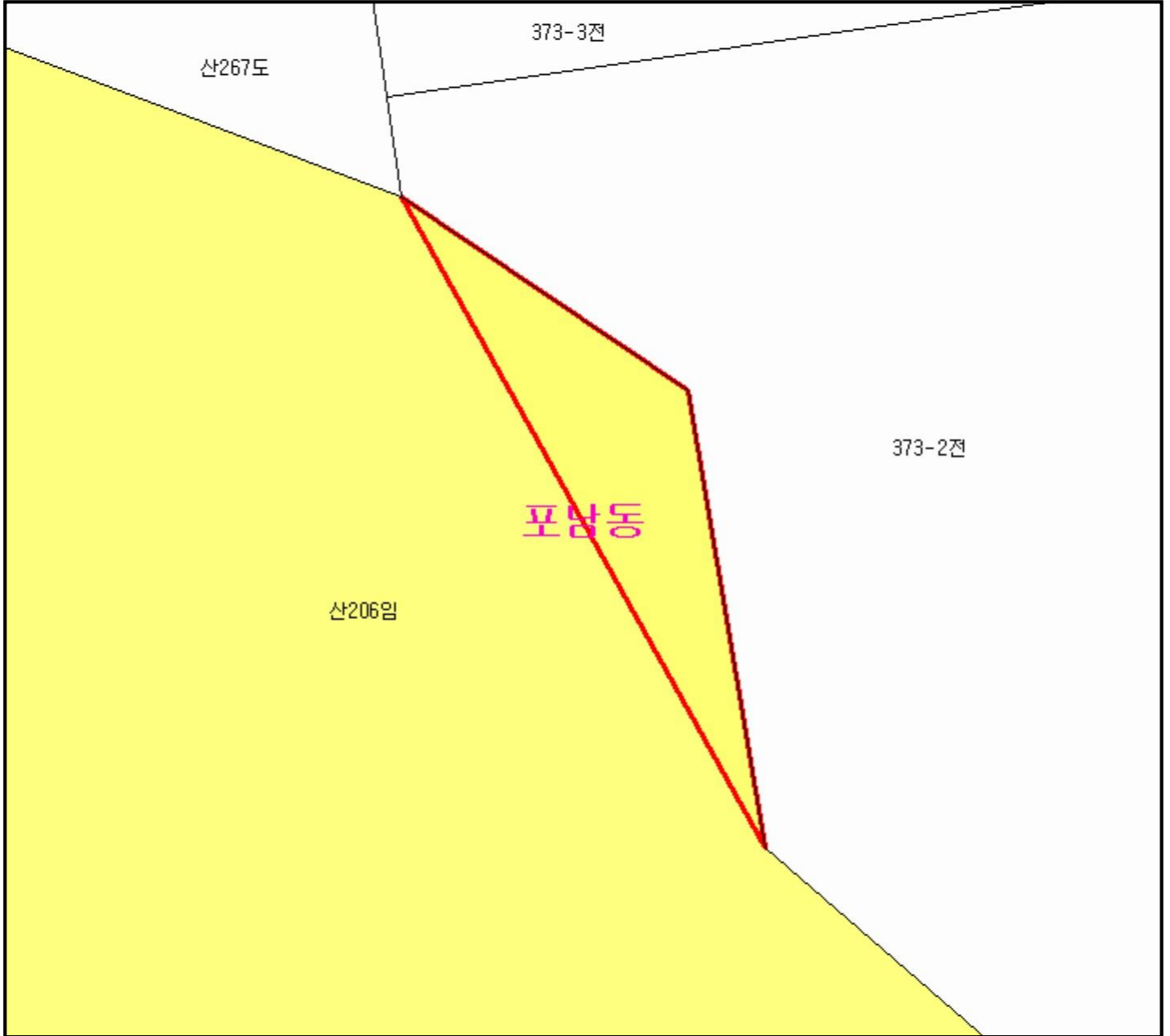
산시정보시스템  
(<http://flis.forestland.go.kr>)  
산림청 (<http://www.forest.go.kr>)

강원도 강릉시 교동 일원

# 산 지 구 분 도

( 보전산지 해제 [ 공익용 ▶ 준보전 ] )

NJ52-10-5-097



## 범 례

	공익용산지		지적선
	임업용산지		행정경계
	준보전산지		대상지역

지정권자 : 산림청장  
 고시일자 : 2015-08-24  
 고시번호 : 산림청고시 제2015-65호

- 비고 :
1. 측량의 기준 : 한국측지계
  2. 투영법 : 횡단 메르카토르도법(타원체는 베셀타원체)
  3. 높이의 기준 : 인천만의 평균해면
  4. 본 지도는 지적이 표시된 지형도 또는 지적선을 기준으로 작성하였음
  5. 본 지도는 산림청장의 사전승인없이 복제, 국외반출, 임의개재, 편집을 할 수 없으며, 위반 시 관련법에 따라 처벌 받을 수 있음
  6. 본 지도에 의하여 측량할 수 없음



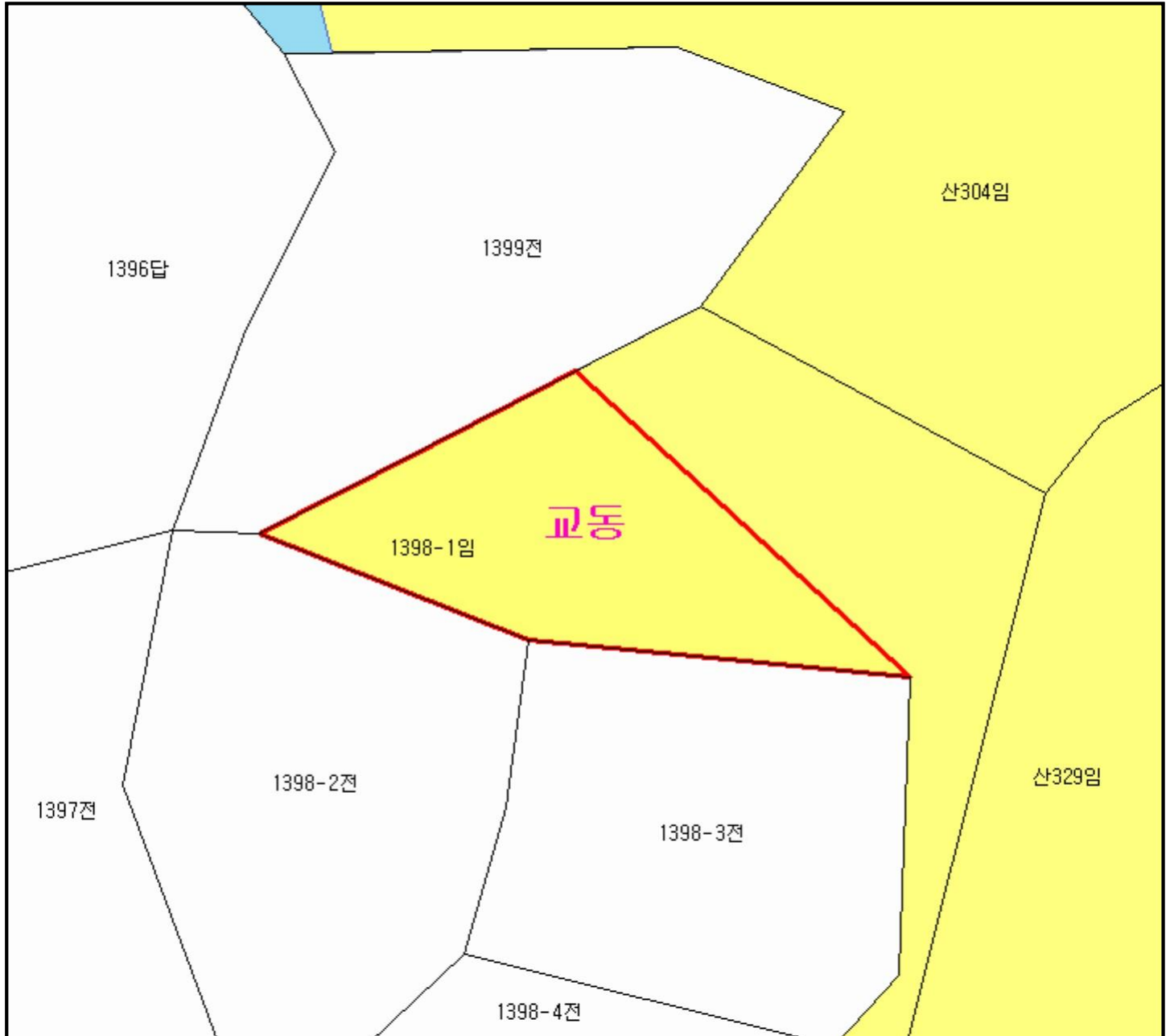
산시정보시스템  
 (<http://flis.forestland.go.kr>)  
 산림청 (<http://www.forest.go.kr>)

강원도 강릉시 포남동 일원

# 산 지구 분 도

( 보전산지 해제 [ 공익용 ▶ 준보전 ] )

NJ52-10-5-096



## 범 례

	공익용산지		지적선
	임업용산지		행정경계
	준보전산지		대상지역

지정권자 : 산림청장  
 고시일자 : 2015-08-24  
 고시번호 : 산림청고시 제2015-65호

- 비고 :
1. 측량의 기준 : 한국측지계
  2. 투영법 : 횡단 메르카토르도법(타원체는 베셀타원체)
  3. 높이의 기준 : 인천만의 평균해면
  4. 본 지도는 지적이 표시된 지형도 또는 지적선을 기준으로 작성하였음
  5. 본 지도는 산림청장의 사전승인없이 복제, 국외반출, 임의개재, 편집을 할 수 없으며, 위반 시 관련법에 따라 처벌 받을 수 있음
  6. 본 지도에 의하여 측량할 수 없음



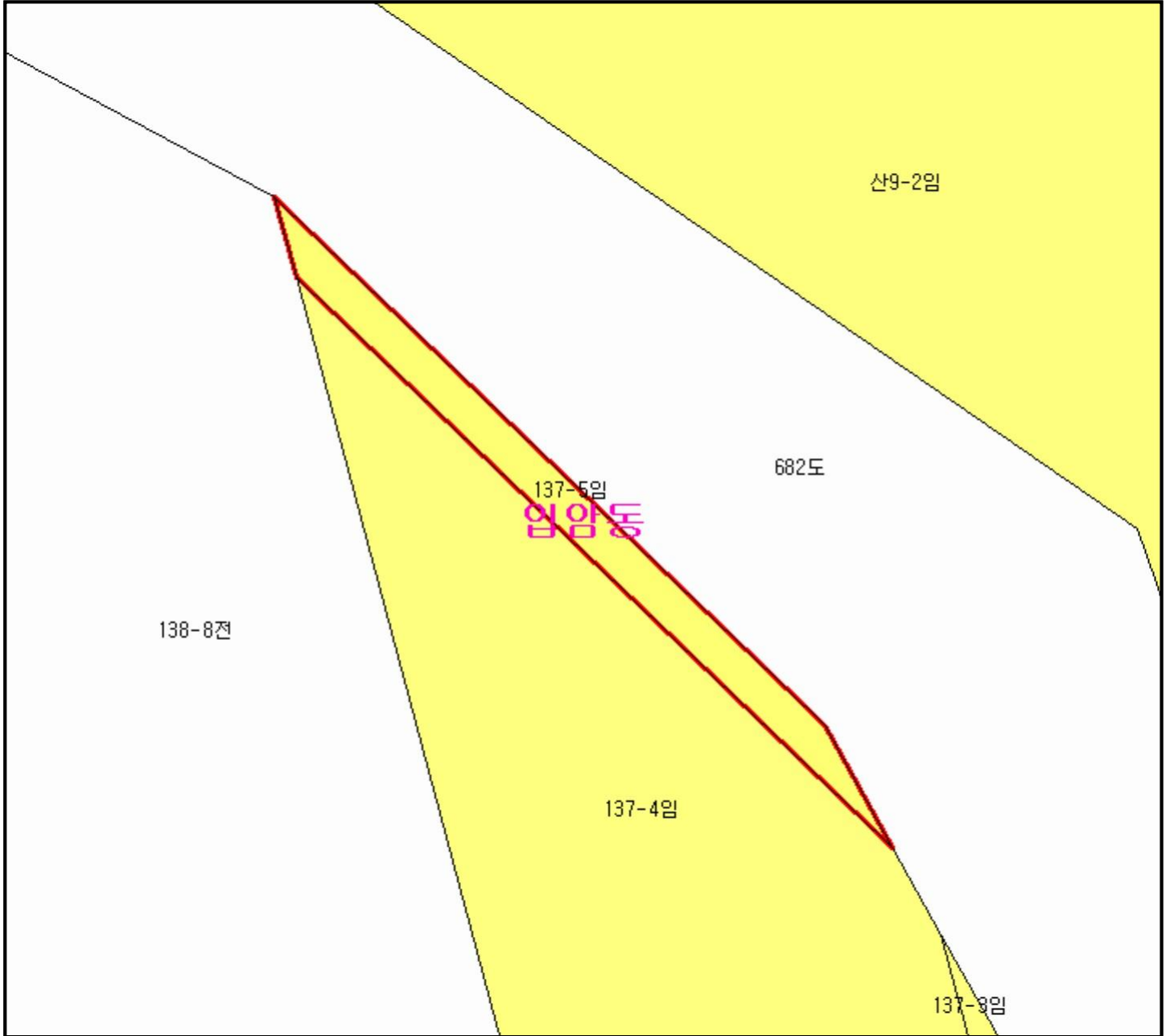
산시정보시스템  
 (<http://flis.forestland.go.kr>)  
 산림청 (<http://www.forest.go.kr>)

강원도 강릉시 교동 일원

# 산 지구 분 도

( 보전산지 해제 [ 공익용 ▶ 준보전 ] )

NJ52-10-5-098



## 범 례

	공익용산지		지적선
	임업용산지		행정경계
	준보전산지		대상지역

지정권자 : 산림청장

고시일자 : 2015-08-24

고시번호 : 산림청고시 제2015-65호

비고 :

1. 측량의 기준 : 한국측지계
2. 투영법 : 횡단 메르카토르도법(타원체는 베셀타원체)
3. 높이의 기준 : 인천만의 평균해면
4. 본 지도는 지적이 표시된 지형도 또는 지적선을 기준으로 작성하였음
5. 본 지도는 산림청장의 사전승인없이 복제, 국외반출, 임의개재, 편집을 할 수 없으며, 위반 시 관련법에 따라 처벌 받을 수 있음
6. 본 지도에 의하여 측량할 수 없음



산시정보시스템  
(<http://flis.forestland.go.kr>)  
산림청 (<http://www.forest.go.kr>)

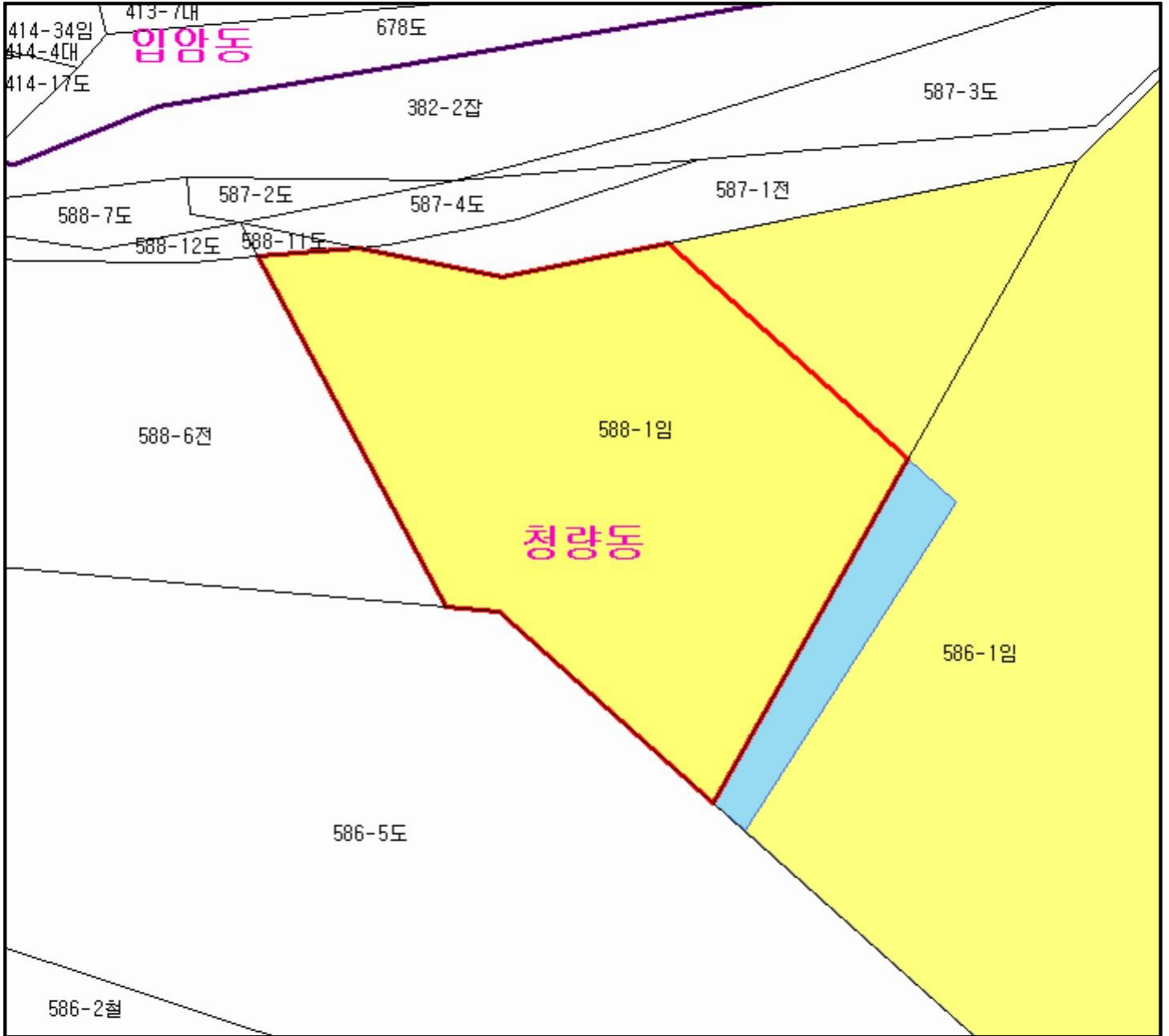
강원도 강릉시 입암동 일원



# 산 지구 분 도

( 보전산지 해제 [ 공익용 ▶ 준보전 ] )

NJ52-10-12-007



## 범 례

	공익용산지		지적선
	임업용산지		행정경계
	준보전산지		대상지역

지정권자 : 산림청장

고시일자 : 2015-08-24

고시번호 : 산림청고시 제2015-65호

비고 :

1. 측량의 기준 : 한국측지계
2. 투영법 : 횡단 메르카토르도법(타원체는 베셀타원체)
3. 높이의 기준 : 인천만의 평균해면
4. 본 지도는 지적이 표시된 지형도 또는 지적선을 기준으로 작성하였음
5. 본 지도는 산림청장의 사전승인없이 복제, 국외반출, 임의개재, 편집을 할 수 없으며, 위반 시 관련법에 따라 처벌 받을 수 있음
6. 본 지도에 의하여 측량할 수 없음



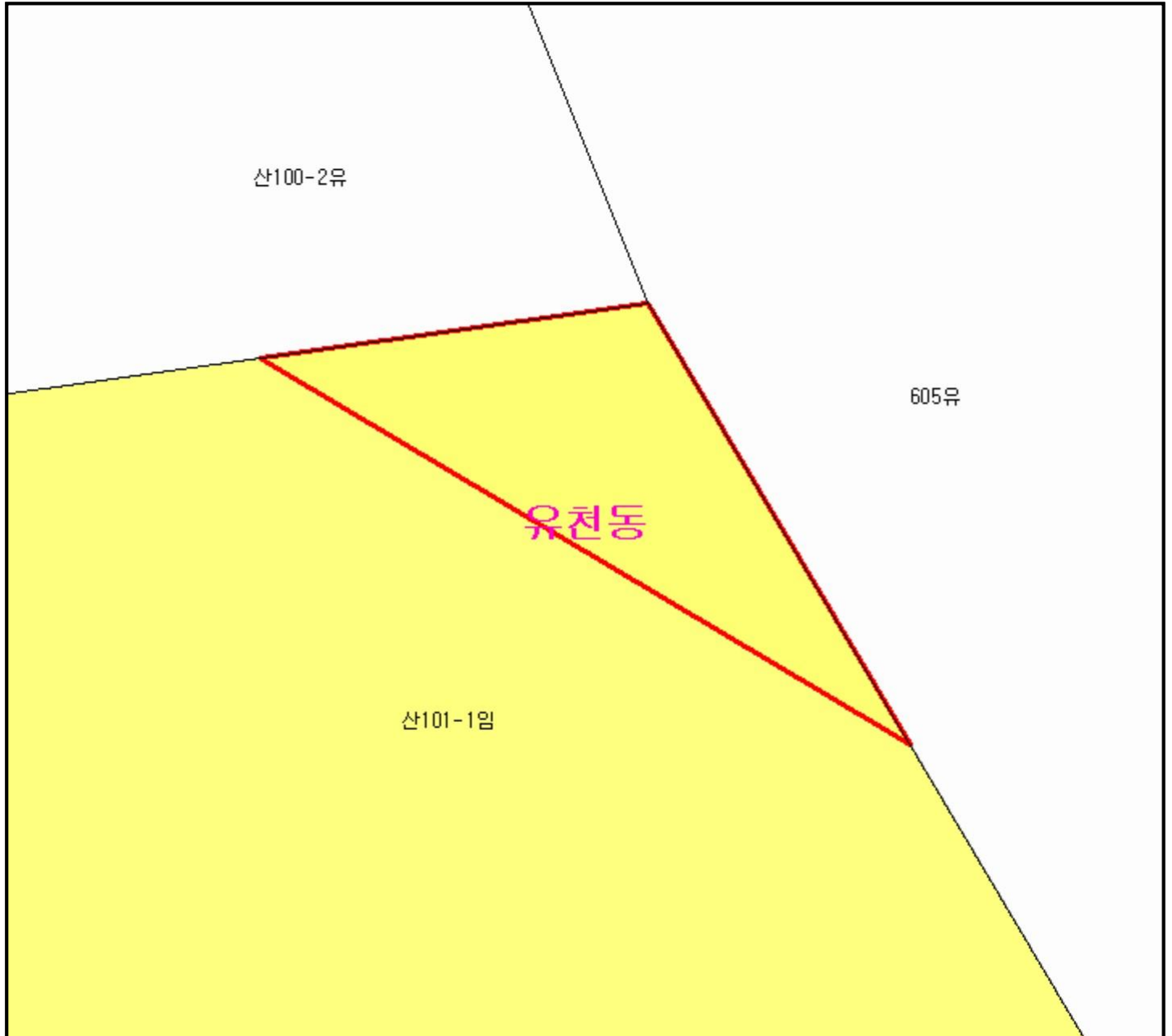
산시정보시스템  
(<http://flis.forestland.go.kr>)  
산림청 (<http://www.forest.go.kr>)

강원도 강릉시 청량동 일원

# 산 지구 분 도

( 보전산지 해제 [ 공익용 ▶ 준보전 ] )

NJ52-10-5-095



## 범 례

	공익용산지		지적선
	임업용산지		행정경계
	준보전산지		대상지역

지정권자 : 산림청장

고시일자 : 2015-08-24

고시번호 : 산림청고시 제2015-65호

비고 :

1. 측량의 기준 : 한국측지계
2. 투영법 : 횡단 메르카토르도법(타원체는 베셀타원체)
3. 높이의 기준 : 인천만의 평균해면
4. 본 지도는 지적이 표시된 지형도 또는 지적선을 기준으로 작성하였음
5. 본 지도는 산림청장의 사전승인없이 복제, 국외반출, 임의개재, 편집을 할 수 없으며, 위반 시 관련법에 따라 처벌 받을 수 있음
6. 본 지도에 의하여 측량할 수 없음



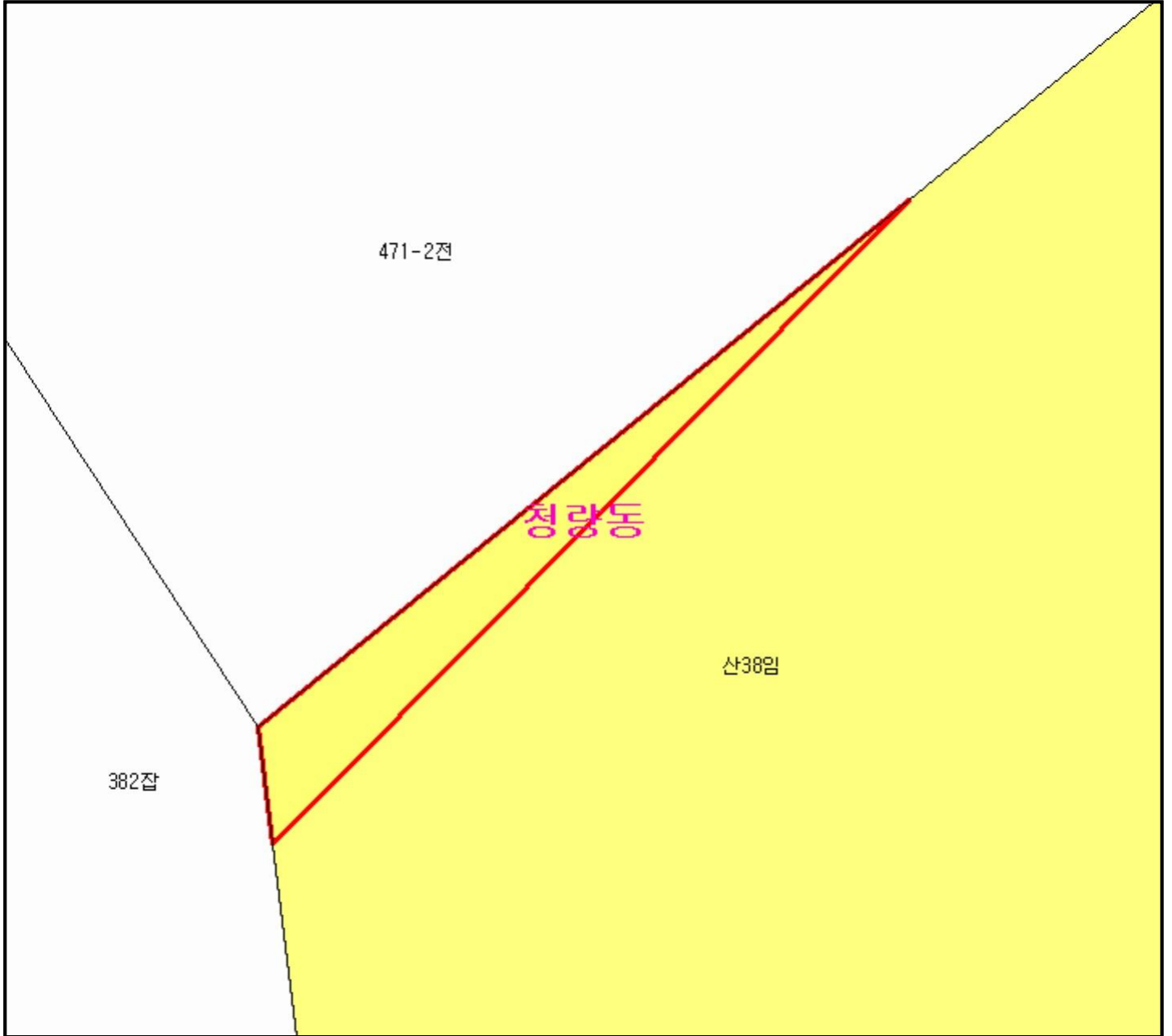
산시경보시스템  
(<http://flis.forestland.go.kr>)  
산림청 (<http://www.forest.go.kr>)

강원도 강릉시 유천동 일원

# 산 지구 분 도

( 보전산지 해제 [ 공익용 ▶ 준보전 ] )

NJ52-10-12-008



## 범 례

	공익용산지		지적선
	임업용산지		행정경계
	준보전산지		대상지역

지정권자 : 산림청장  
 고시일자 : 2015-08-24  
 고시번호 : 산림청고시 제2015-65호

- 비고 :
1. 측량의 기준 : 한국측지계
  2. 투영법 : 횡단 메르카토르도법(타원체는 베셀타원체)
  3. 높이의 기준 : 인천만의 평균해면
  4. 본 지도는 지적이 표시된 지형도 또는 지적선을 기준으로 작성하였음
  5. 본 지도는 산림청장의 사전승인없이 복제, 국외반출, 임의개재, 편집을 할 수 없으며, 위반 시 관련법에 따라 처벌 받을 수 있음
  6. 본 지도에 의하여 측량할 수 없음

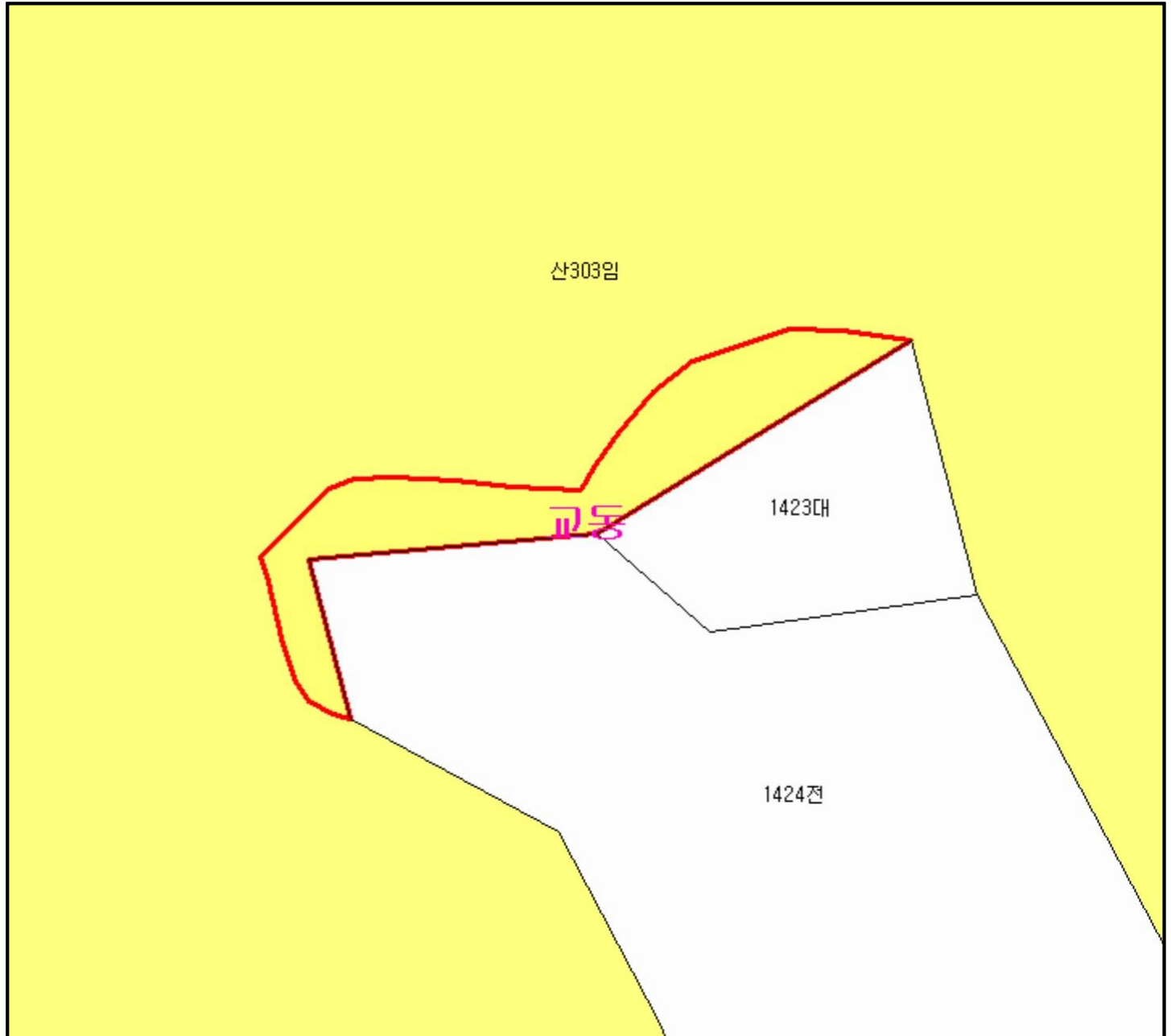


산시정보시스템  
 (<http://flis.forestland.go.kr>)  
 산림청 (<http://www.forest.go.kr>)

# 산 지구 분 도

( 보전산지 해제 [ 공익용 ▶ 준보전 ] )

NJ52-10-5-096



## 범 례

	공익용산지		지적선
	임업용산지		행정경계
	준보전산지		대상지역

지정권자 : 산림청장  
 고시일자 : 2015-08-24  
 고시번호 : 산림청고시 제2015-65호

- 비고 :
1. 측량의 기준 : 한국측지계
  2. 투영법 : 횡단 메르카토르도법(타원체는 베셀타원체)
  3. 높이의 기준 : 인천만의 평균해면
  4. 본 지도는 지적이 표시된 지형도 또는 지적선을 기준으로 작성하였음
  5. 본 지도는 산림청장의 사전승인없이 복제, 국외반출, 임의개재, 편집을 할 수 없으며, 위반 시 관련법에 따라 처벌 받을 수 있음
  6. 본 지도에 의하여 측량할 수 없음



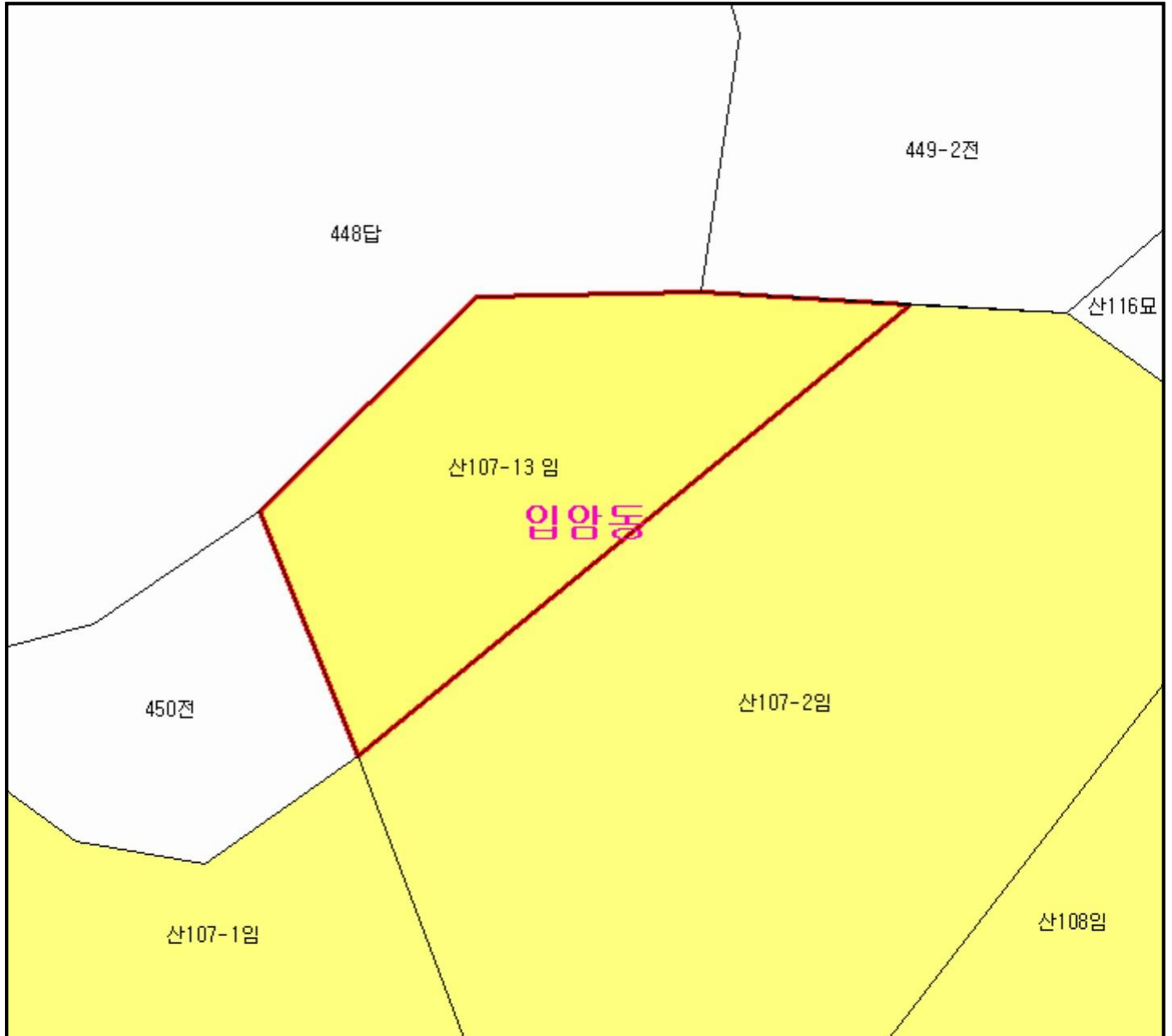
산시정보시스템  
 (<http://flis.forestland.go.kr>)  
 산림청 (<http://www.forest.go.kr>)

강원도 강릉시 교동 일원

# 산 지구 분 도

( 보전산지 해제 [ 공익용 ▶ 준보전 ] )

NJ52-10-5-097



## 범 례

	공익용산지		지적선
	임업용산지		행정경계
	준보전산지		대상지역

지정권자 : 산림청장

고시일자 : 2015-08-24

고시번호 : 산림청고시 제2015-65호

비고 :

1. 측량의 기준 : 한국측지계
2. 투영법 : 횡단 메르카토르도법(타원체는 베셀타원체)
3. 높이의 기준 : 인천만의 평균해면
4. 본 지도는 지적이 표시된 지형도 또는 지적선을 기준으로 작성하였음
5. 본 지도는 산림청장의 사전승인없이 복제, 국외반출, 임의개재, 편집을 할 수 없으며, 위반 시 관련법에 따라 처벌 받을 수 있음
6. 본 지도에 의하여 측량할 수 없음



산시정보시스템  
(<http://flis.forestland.go.kr>)  
산림청 (<http://www.forest.go.kr>)

강원도 강릉시 입암동 일원



# 산 지구 분 도

( 보전산지 해제 [ 공익용 ▶ 준보전 ] )

NJ52-10-12-008



## 범 례

 공익용산지	 지적선
 임업용산지	 행정경계
 준보전산지	 대상지역

지정권자 : 산림청장

고시일자 : 2015-08-24

고시번호 : 산림청고시 제2015-65호

비고 :

1. 측량의 기준 : 한국측지계
2. 투영법 : 횡단 메르카토르도법(타원체는 베셀타원체)
3. 높이의 기준 : 인천만의 평균해면
4. 본 지도는 지적이 표시된 지형도 또는 지적선을 기준으로 작성하였음
5. 본 지도는 산림청장의 사전승인없이 복제, 국외반출, 임의개재, 편집을 할 수 없으며, 위반 시 관련법에 따라 처벌 받을 수 있음
6. 본 지도에 의하여 측량할 수 없음



산시경보시스템  
(<http://flis.forestland.go.kr>)  
산림청 (<http://www.forest.go.kr>)

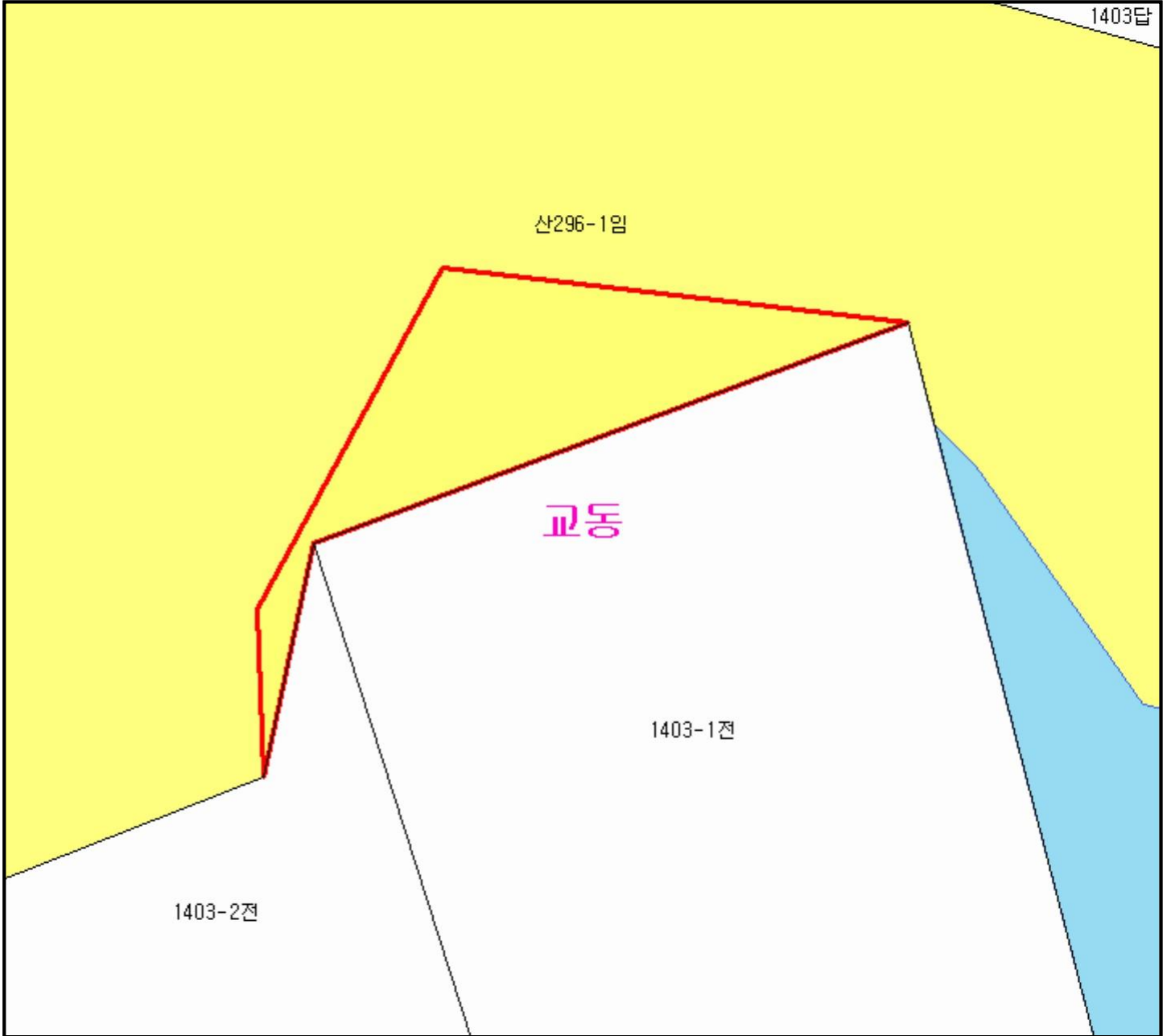
강원도 강릉시 입암동 일원

# 산 지 구 분 도





( 보전산지 해제 [ 공익용 ▶ 준보전 ] )

NJ52-10-5-096

1403답



## 범 례

 공익용산지	 지적선
 임업용산지	 행정경계
 준보전산지	 대상지역

지정권자 : 산림청장

고시일자 : 2015-08-24

고시번호 : 산림청고시 제2015-65호

비고 :

1. 측량의 기준 : 한국측지계
2. 투영법 : 횡단 메르카토르도법(타원체는 베셀타원체)
3. 높이의 기준 : 인천만의 평균해면
4. 본 지도는 지적이 표시된 지형도 또는 지적선을 기준으로 작성하였음
5. 본 지도는 산림청장의 사전승인없이 복제, 국외반출, 임의개재, 편집을 할 수 없으며, 위반 시 관련법에 따라 처벌 받을 수 있음
6. 본 지도에 의하여 측량할 수 없음



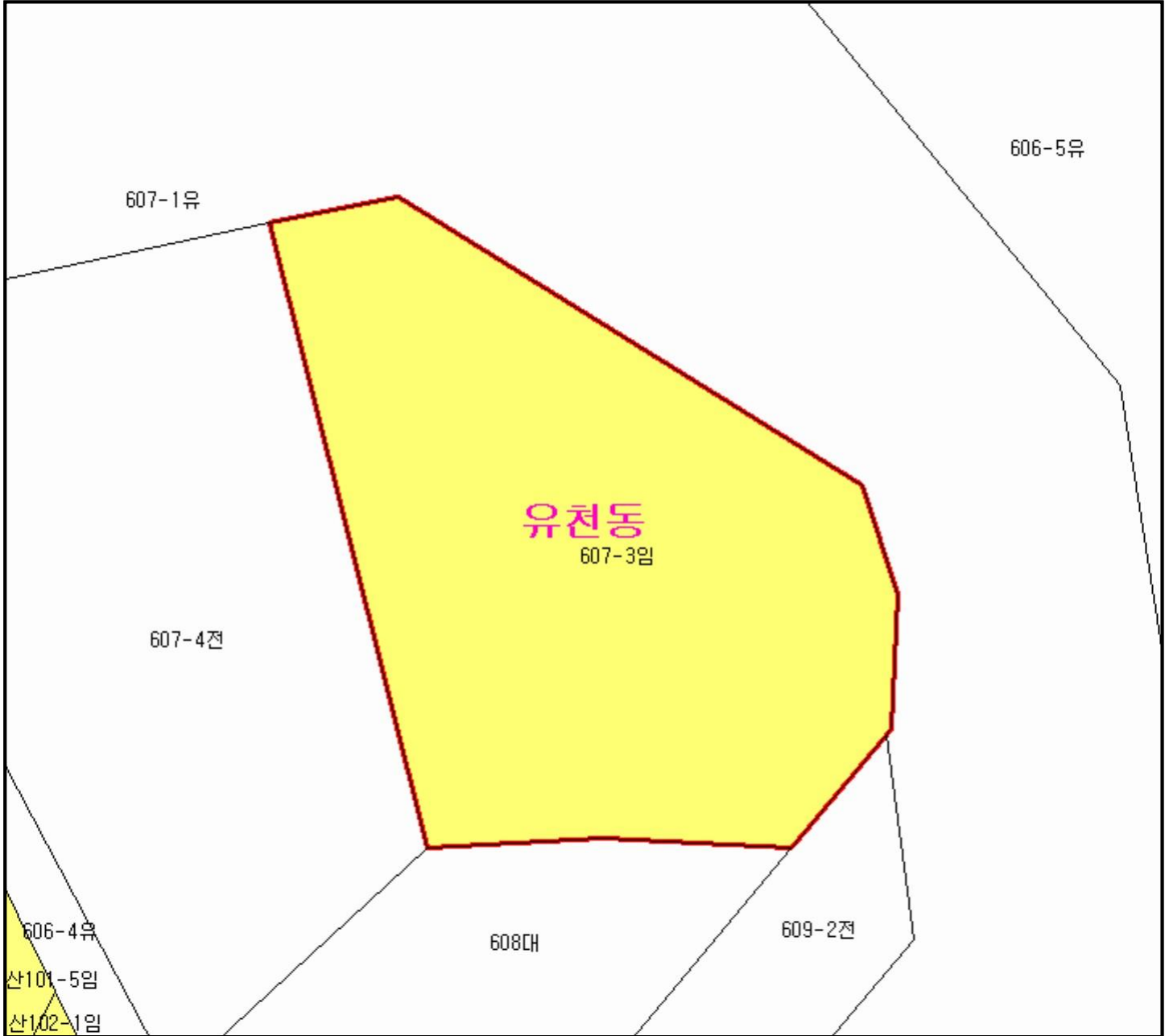
산시정보시스템  
(<http://flis.forestland.go.kr>)  
산림청 (<http://www.forest.go.kr>)

강원도 강릉시 교동 일원

# 산 지구 분 도

( 보전산지 해제 [ 공익용 ▶ 준보전 ] )

NJ52-10-5-095



## 범 례

	공익용산지		지적선
	임업용산지		행정경계
	준보전산지		대상지역

지정권자 : 산림청장

고시일자 : 2015-08-24

고시번호 : 산림청고시 제2015-65호

비고 :

1. 측량의 기준 : 한국측지계
2. 투영법 : 횡단 메르카토르도법(타원체는 베셀타원체)
3. 높이의 기준 : 인천만의 평균해면
4. 본 지도는 지적이 표시된 지형도 또는 지적선을 기준으로 작성하였음
5. 본 지도는 산림청장의 사전승인없이 복제, 국외반출, 임의개재, 편집을 할 수 없으며, 위반 시 관련법에 따라 처벌 받을 수 있음
6. 본 지도에 의하여 측량할 수 없음



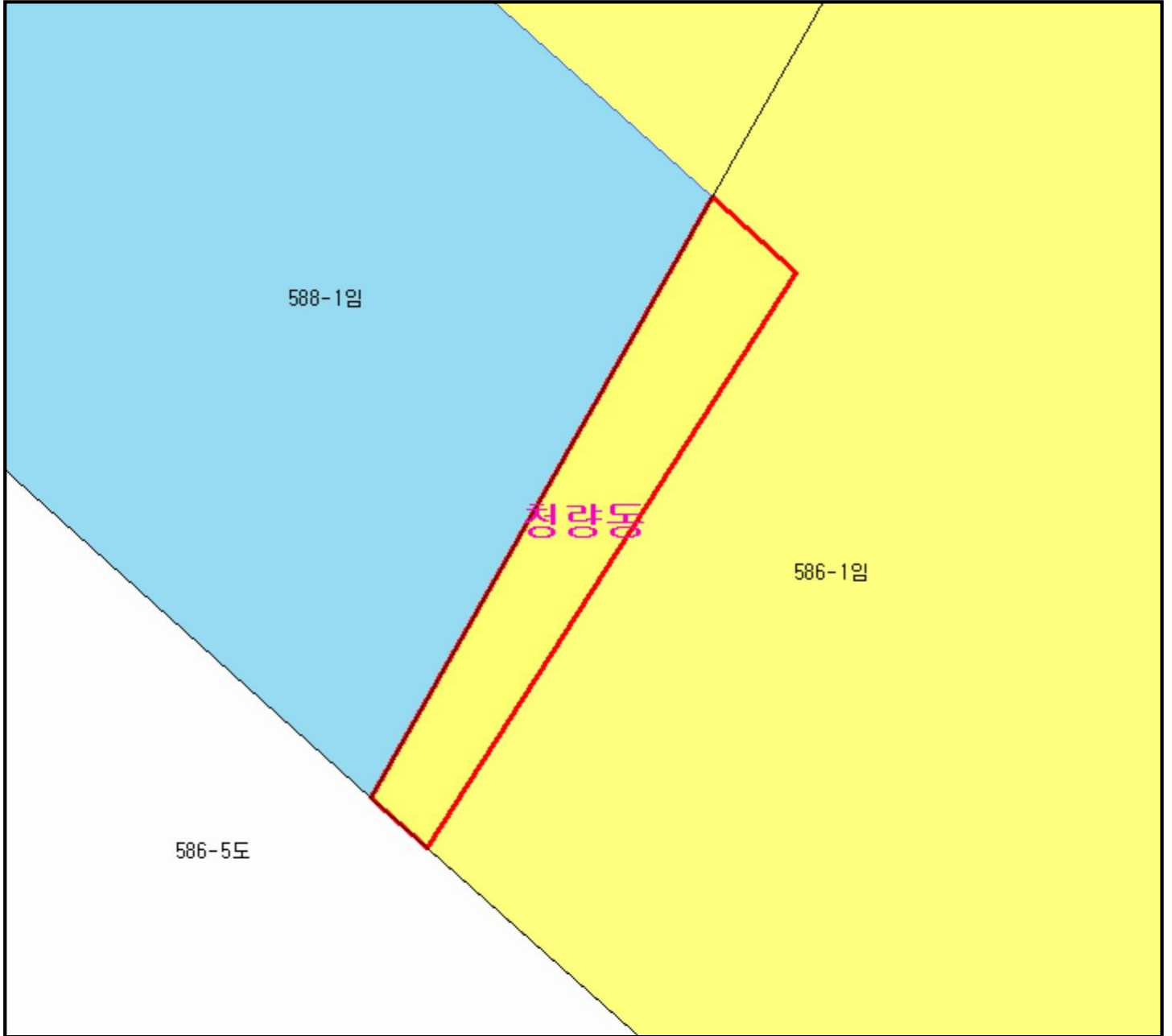
산시경보시스템  
(<http://flis.forestland.go.kr>)  
산림청 (<http://www.forest.go.kr>)

강원도 강릉시 유천동 일원

# 산 지구 분 도

( 보전산지 해제 [ 공익용 ▶ 준보전 ] )

NJ52-10-12-007



## 범 례

	공익용산지		지적선
	임업용산지		행정경계
	준보전산지		대상지역

지정권자 : 산림청장

고시일자 : 2015-08-24

고시번호 : 산림청고시 제2015-65호

비고 :

1. 측량의 기준 : 한국측지계
2. 투영법 : 횡단 메르카토르도법(타원체는 베셀타원체)
3. 높이의 기준 : 인천만의 평균해면
4. 본 지도는 지적이 표시된 지형도 또는 지적선을 기준으로 작성하였음
5. 본 지도는 산림청장의 사전승인없이 복제, 국외반출, 임의개재, 편집을 할 수 없으며, 위반 시 관련법에 따라 처벌 받을 수 있음
6. 본 지도에 의하여 측량할 수 없음



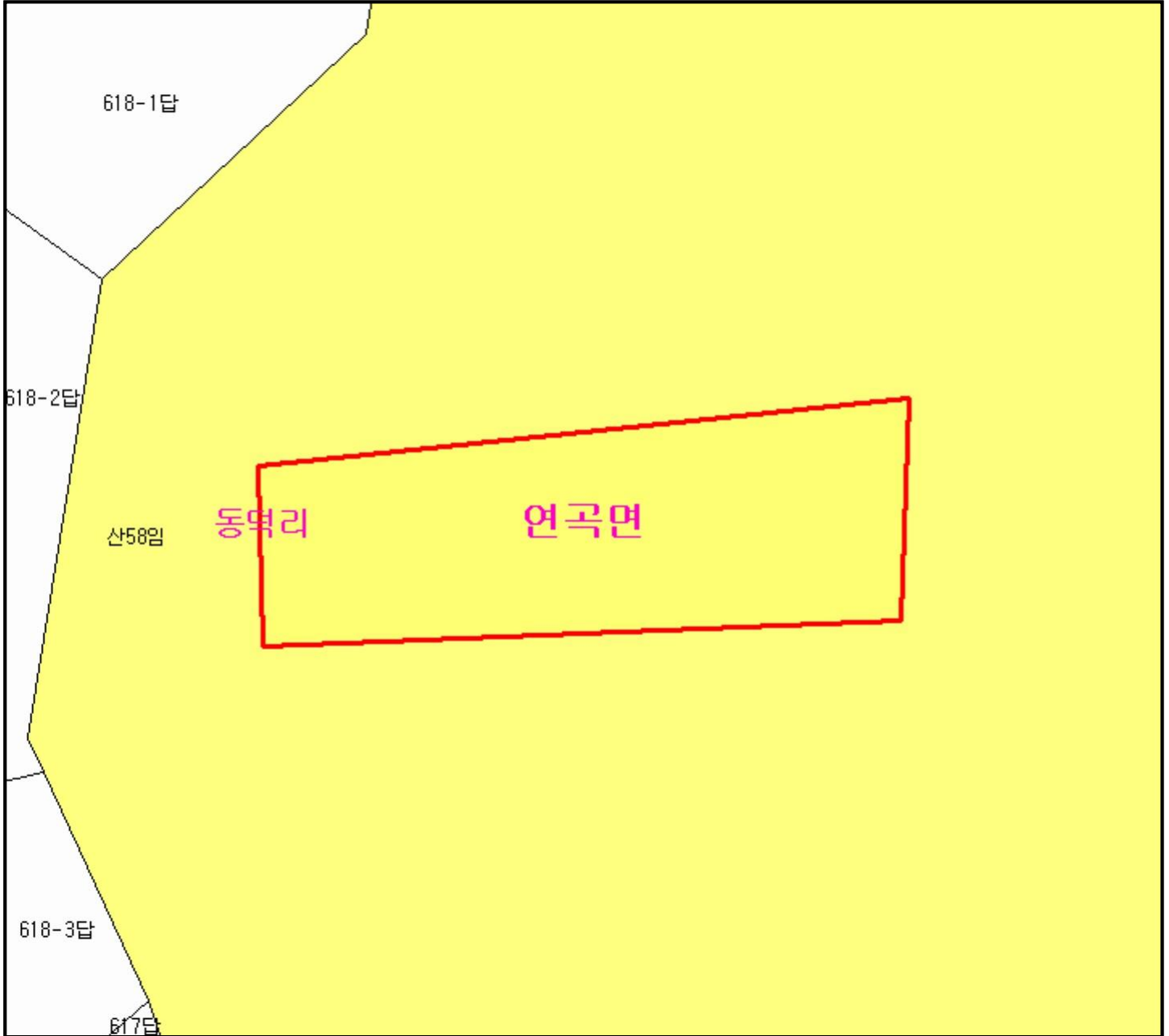
산시정보시스템  
(<http://flis.forestland.go.kr>)  
산림청 (<http://www.forest.go.kr>)

강원도 강릉시 청량동 일원

# 산 지 구 분 도

( 보전산지 해제 [ 공익용 ▶ 준보전 ] )

NJ52-10-5-064



## 범례

	공익용산지		지적선
	임업용산지		행정경계
	준보전산지		대상지역

지정권자 : 산림청장

고시일자 : 2015-08-24

고시번호 : 산림청고시 제2015-65호

비고 :

1. 측량의 기준 : 한국측지계
2. 투영법 : 횡단 메르카토르도법(타원체는 베셀타원체)
3. 높이의 기준 : 인천만의 평균해면
4. 본 지도는 지적이 표시된 지형도 또는 지적선을 기준으로 작성하였음
5. 본 지도는 산림청장의 사전승인없이 복제, 국외반출, 임의개재, 편집을 할 수 없으며, 위반 시 관련법에 따라 처벌 받을 수 있음
6. 본 지도에 의하여 측량할 수 없음



산시경보시스템  
(<http://flis.forestland.go.kr>)  
산림청 (<http://www.forest.go.kr>)

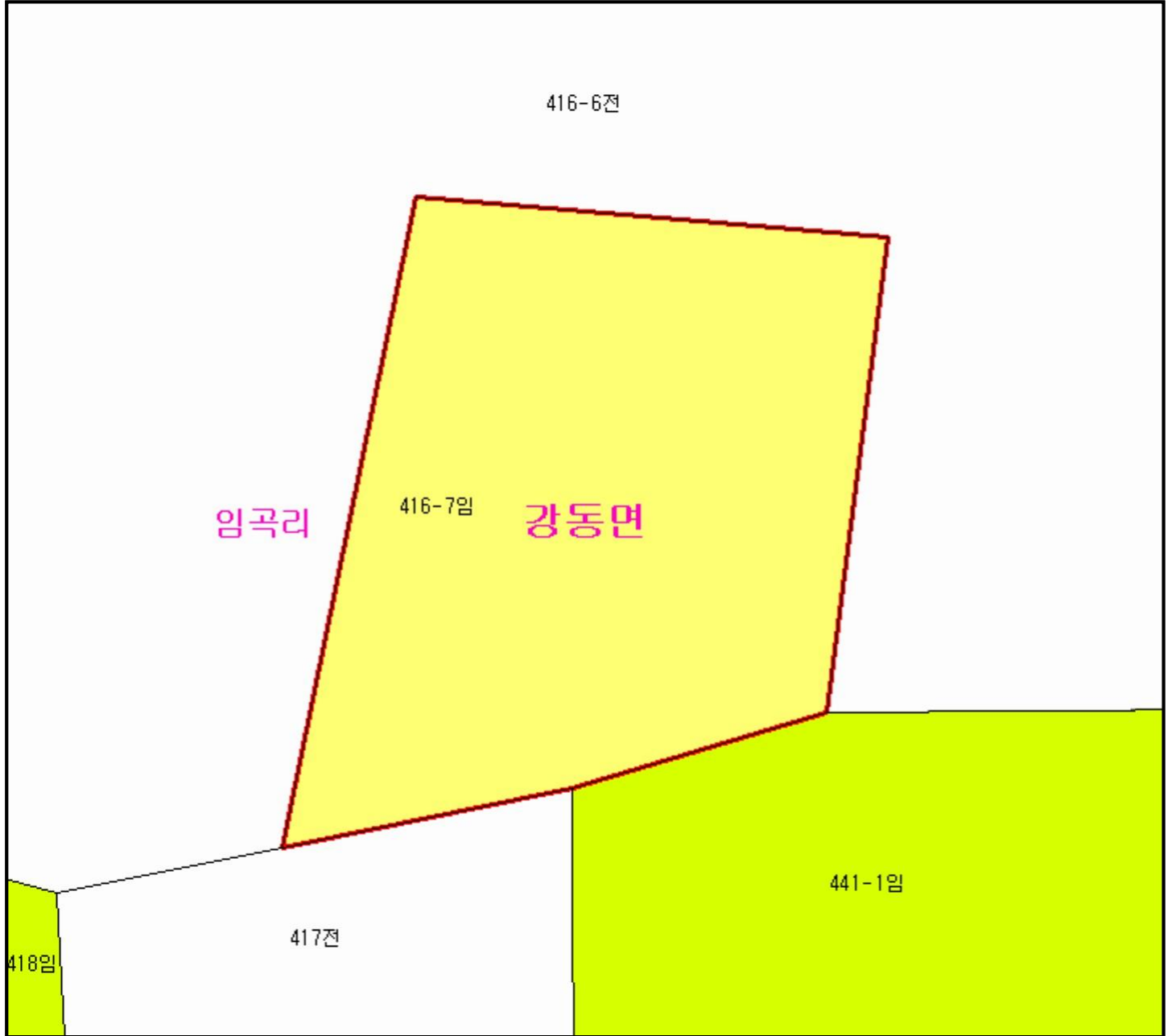
강원도 강릉시 연곡면 동덕리 일원



# 산 지 구 분 도

( 보전산지 해제 [ 임업용 ▶ 준보전 ] )

NJ52-10-12-039



## 범 례

	공익용산지		지적선
	임업용산지		행정경계
	준보전산지		대상지역

지정권자 : 산림청장  
 고시일자 : 2015-08-24  
 고시번호 : 산림청고시 제2015-65호

- 비고 :
1. 측량의 기준 : 한국측지계
  2. 투영법 : 횡단 메르카토르도법(타원체는 베셀타원체)
  3. 높이의 기준 : 인천만의 평균해면
  4. 본 지도는 지적이 표시된 지형도 또는 지적선을 기준으로 작성하였음
  5. 본 지도는 산림청장의 사전승인없이 복제, 국외반출, 임의개재, 편집을 할 수 없으며, 위반 시 관련법에 따라 처벌 받을 수 있음
  6. 본 지도에 의하여 측량할 수 없음

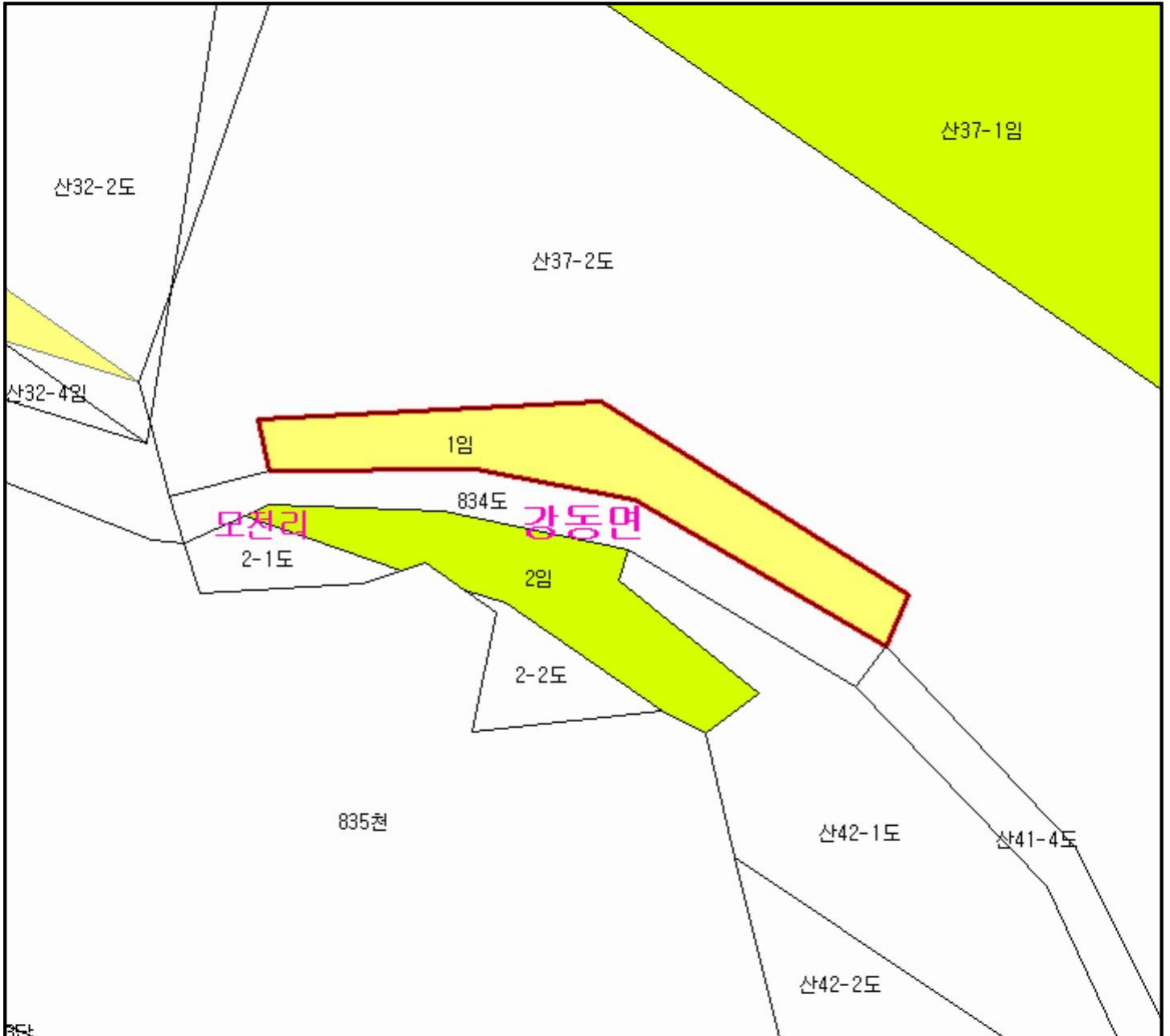


산시정보시스템  
 (<http://flis.forestland.go.kr>)  
 산림청 (<http://www.forest.go.kr>)

# 산 지 구 분 도

( 보전산지 해제 [ 임업용 ▶ 준보전 ] )

NJ52-10-13-011



## 범 례

	공익용산지		지적선
	임업용산지		행정경계
	준보전산지		대상지역

지정권자 : 산림청장  
 고시일자 : 2015-08-24  
 고시번호 : 산림청고시 제2015-65호

- 비고 :
1. 측량의 기준 : 한국측지계
  2. 투영법 : 횡단 메르카토르도법(타원체는 베셀타원체)
  3. 높이의 기준 : 인천만의 평균해면
  4. 본 지도는 지적이 표시된 지형도 또는 지적선을 기준으로 작성하였음
  5. 본 지도는 산림청장의 사전승인없이 복제, 국외반출, 임의개재, 편집을 할 수 없으며, 위반 시 관련법에 따라 처벌 받을 수 있음
  6. 본 지도에 의하여 측량할 수 없음



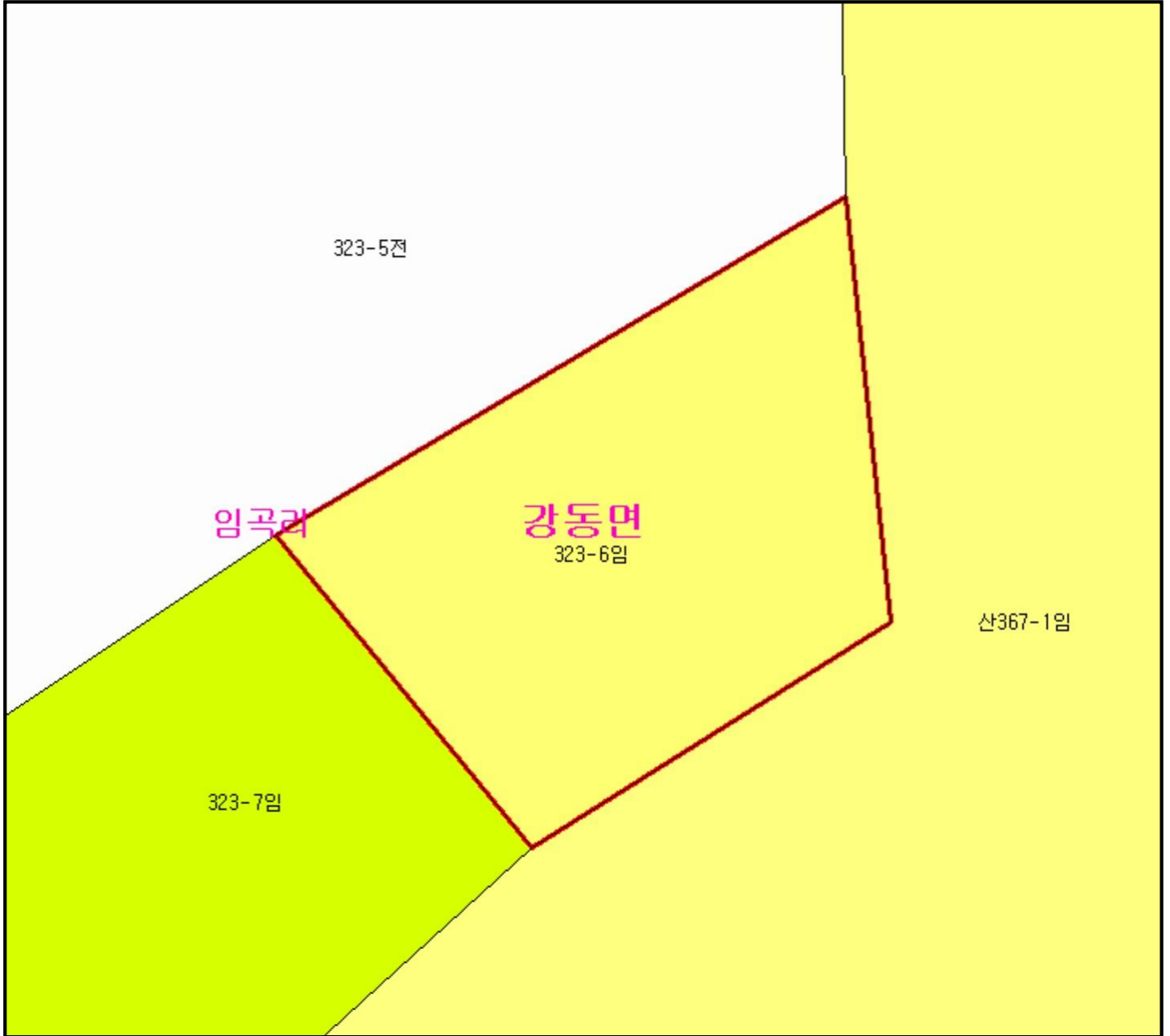
산시정보시스템  
 (<http://flis.forestland.go.kr>)  
 산림청 (<http://www.forest.go.kr>)

강원도 강릉시 강동면 모전리 일원

# 산 지 구 분 도

( 보전산지 해제 [ 임업용 ▶ 준보전 ] )

NJ52-10-12-029



## 범 례

	공익용산지		지적선
	임업용산지		행정경계
	준보전산지		대상지역

지정권자 : 산림청장

고시일자 : 2015-08-24

고시번호 : 산림청고시 제2015-65호

비고 :

1. 측량의 기준 : 한국측지계
2. 투영법 : 횡단 메르카토르도법(타원체는 베셀타원체)
3. 높이의 기준 : 인천만의 평균해면
4. 본 지도는 지적이 표시된 지형도 또는 지적선을 기준으로 작성하였음
5. 본 지도는 산림청장의 사전승인없이 복제, 국외반출, 임의개재, 편집을 할 수 없으며, 위반 시 관련법에 따라 처벌 받을 수 있음
6. 본 지도에 의하여 측량할 수 없음



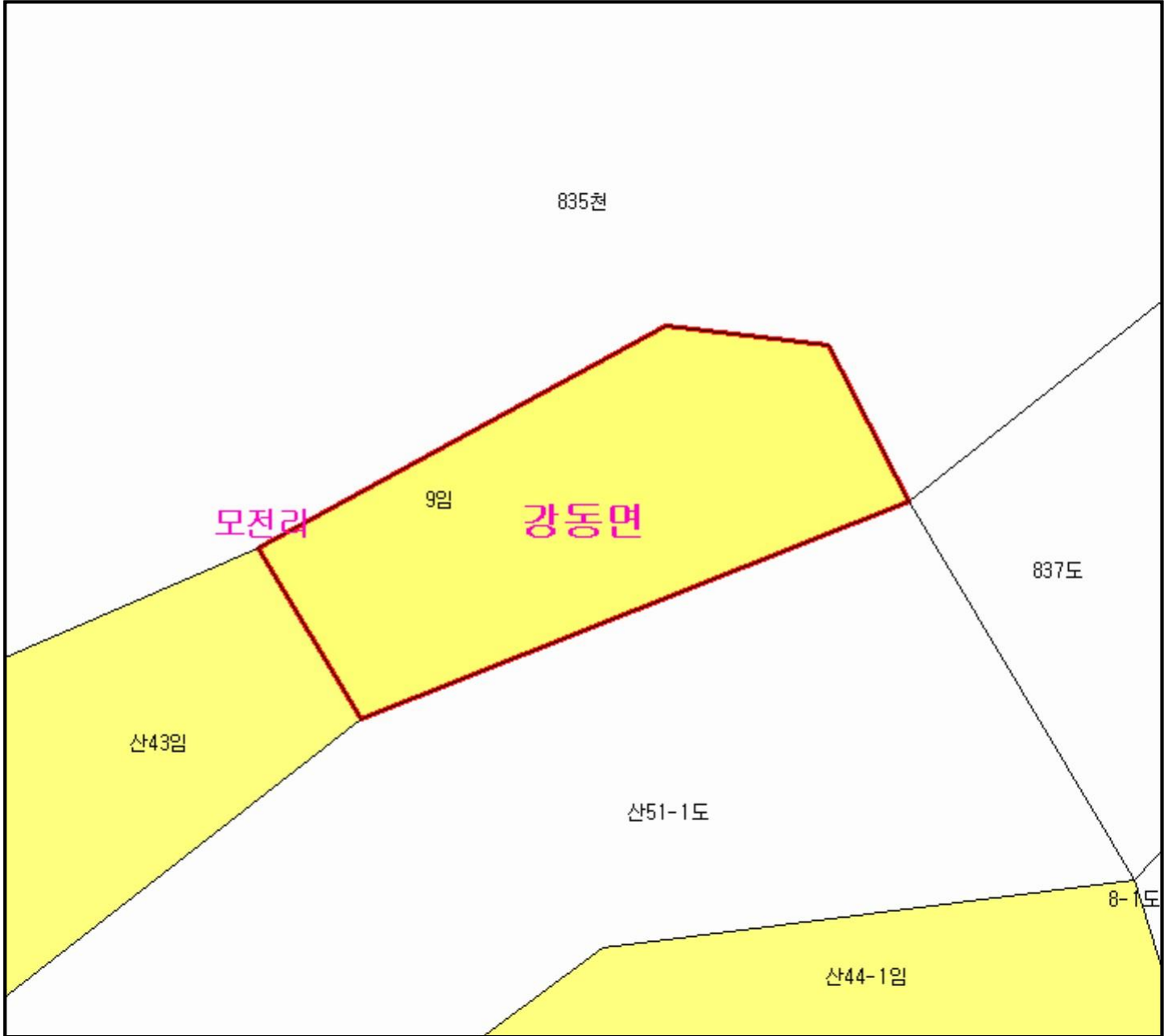
산시정보시스템  
(<http://flis.forestland.go.kr>)  
산림청 (<http://www.forest.go.kr>)

강원도 강릉시 강동면 임곡리 일원

# 산 지구 분 도

( 보전산지 해제 [ 임업용 ▶ 준보전 ] )

NJ52-10-13-021



## 범 례

	공익용산지		지적선
	임업용산지		행정경계
	준보전산지		대상지역

지정권자 : 산림청장  
 고시일자 : 2015-08-24  
 고시번호 : 산림청고시 제2015-65호

- 비고 :
1. 측량의 기준 : 한국측지계
  2. 투영법 : 횡단 메르카토르도법(타원체는 베셀타원체)
  3. 높이의 기준 : 인천만의 평균해면
  4. 본 지도는 지적이 표시된 지형도 또는 지적선을 기준으로 작성하였음
  5. 본 지도는 산림청장의 사전승인없이 복제, 국외반출, 임의개재, 편집을 할 수 없으며, 위반 시 관련법에 따라 처벌 받을 수 있음
  6. 본 지도에 의하여 측량할 수 없음



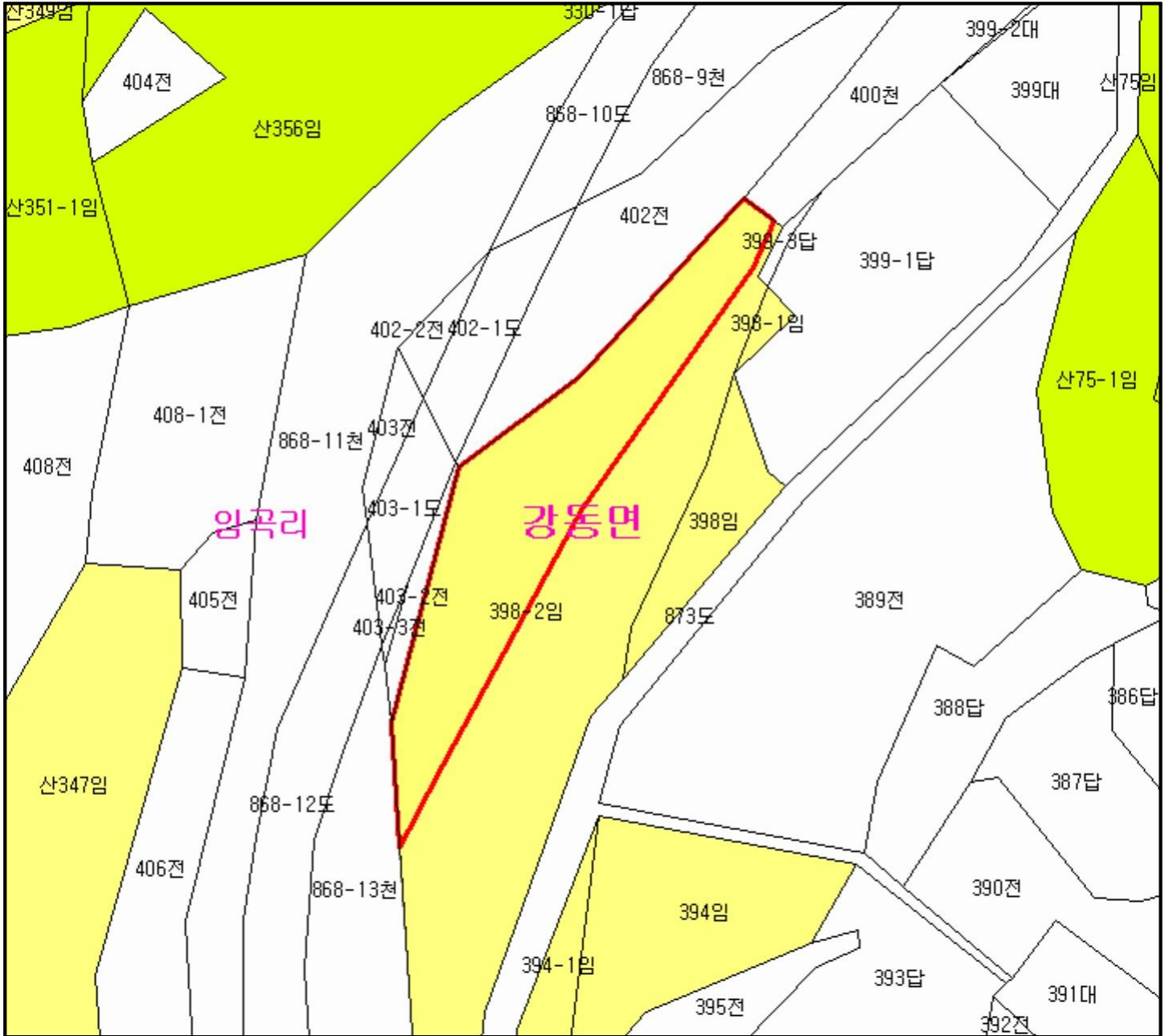
산시정보시스템  
 (<http://flis.forestland.go.kr>)  
 산림청 (<http://www.forest.go.kr>)

강원도 강릉시 강동면 모전리 일원

# 산지 구분도

(보전산지 해제 [임업용 ▶ 준보전])

NJ52-10-12-039



## 범례

	공익용산지		지적선
	임업용산지		행정경계
	준보전산지		대상지역

지정권자 : 산림청장  
 고시일자 : 2015-08-24  
 고시번호 : 산림청고시 제2015-65호

- 비고 :
1. 측량의 기준 : 한국측지계
  2. 투영법 : 횡단 메르카토르도법(타원체는 베셀타원체)
  3. 높이의 기준 : 인천만의 평균해면
  4. 본 지도는 지적이 표시된 지형도 또는 지적선을 기준으로 작성하였음
  5. 본 지도는 산림청장의 사전승인없이 복제, 국외반출, 임의개재, 편집을 할 수 없으며, 위반 시 관련법에 따라 처벌 받을 수 있음
  6. 본 지도에 의하여 측량할 수 없음



산시정보시스템  
<http://flis.forestland.go.kr>  
 산림청 <http://www.forest.go.kr>

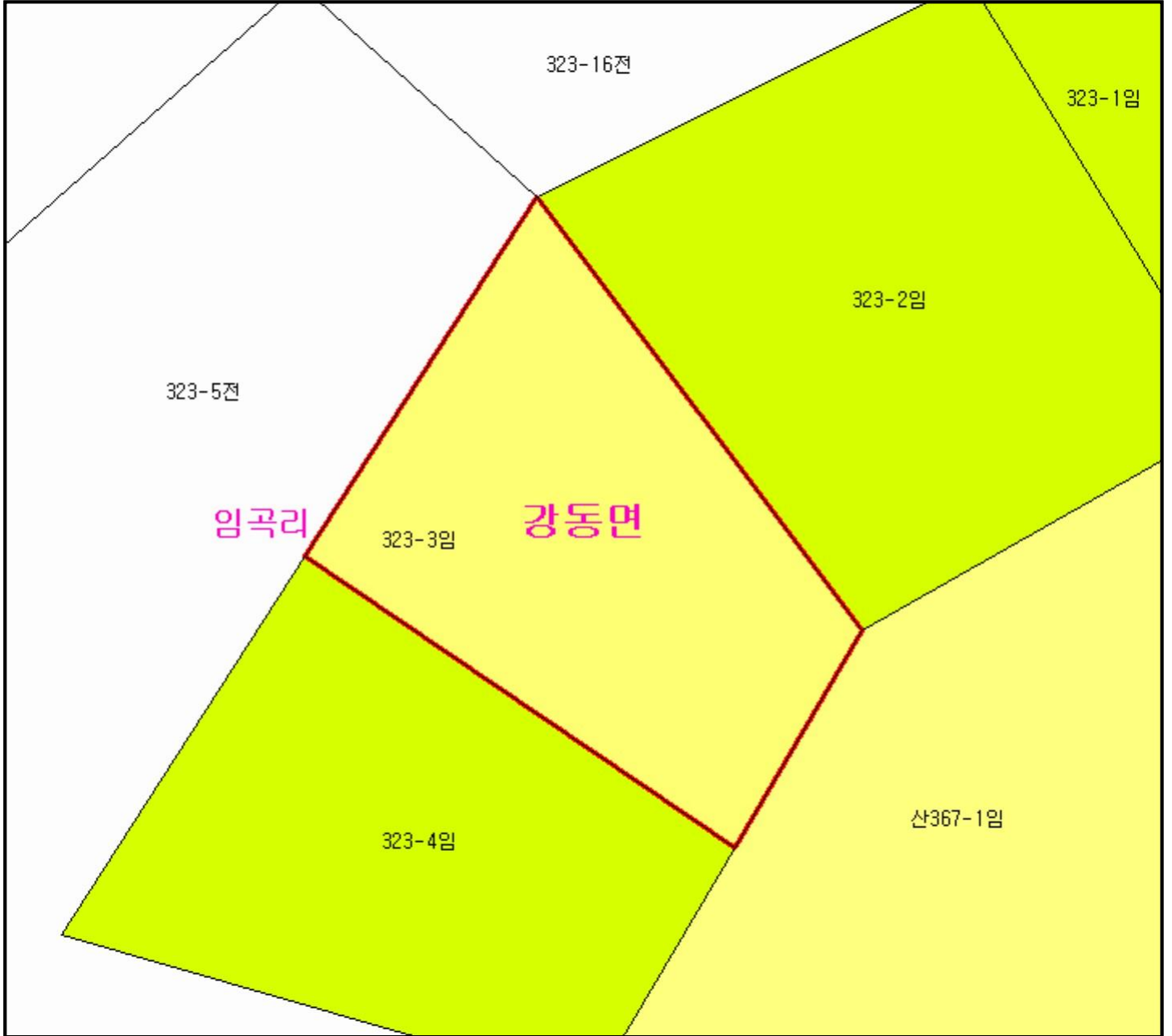
강원도 강릉시 강동면 임곡리 일원



# 산 지 구 분 도

( 보전산지 해제 [ 임업용 ▶ 준보전 ] )

NJ52-10-12-029



## 범 례

	공익용산지		지적선
	임업용산지		행정경계
	준보전산지		대상지역

지정권자 : 산림청장

고시일자 : 2015-08-24

고시번호 : 산림청고시 제2015-65호

비고 :

1. 측량의 기준 : 한국측지계
2. 투영법 : 횡단 메르카토르도법(타원체는 베셀타원체)
3. 높이의 기준 : 인천만의 평균해면
4. 본 지도는 지적이 표시된 지형도 또는 지적선을 기준으로 작성하였음
5. 본 지도는 산림청장의 사전승인없이 복제, 국외반출, 임의개재, 편집을 할 수 없으며, 위반 시 관련법에 따라 처벌 받을 수 있음
6. 본 지도에 의하여 측량할 수 없음



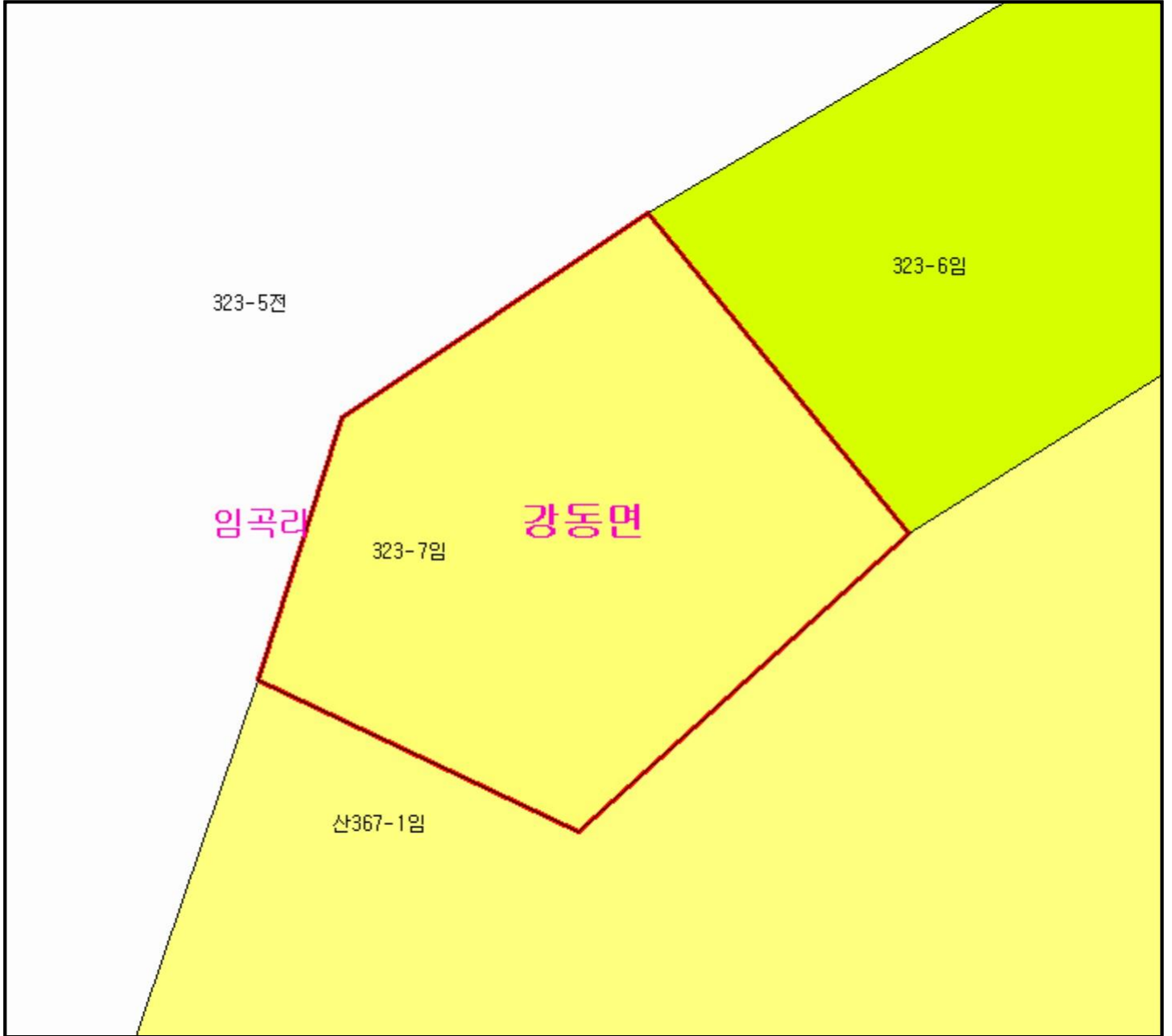
산시정보시스템  
(<http://flis.forestland.go.kr>)  
산림청 (<http://www.forest.go.kr>)

강원도 강릉시 강동면 임곡리 일원

# 산 지 구 분 도

( 보전산지 해제 [ 임업용 ▶ 준보전 ] )

NJ52-10-12-029



## 범 례

	공익용산지		지적선
	임업용산지		행정경계
	준보전산지		대상지역

지정권자 : 산림청장

고시일자 : 2015-08-24

고시번호 : 산림청고시 제2015-65호

비고 :

1. 측량의 기준 : 한국측지계
2. 투영법 : 횡단 메르카토르도법(타원체는 베셀타원체)
3. 높이의 기준 : 인천만의 평균해면
4. 본 지도는 지적이 표시된 지형도 또는 지적선을 기준으로 작성하였음
5. 본 지도는 산림청장의 사전승인없이 복제, 국외반출, 임의개재, 편집을 할 수 없으며, 위반 시 관련법에 따라 처벌 받을 수 있음
6. 본 지도에 의하여 측량할 수 없음



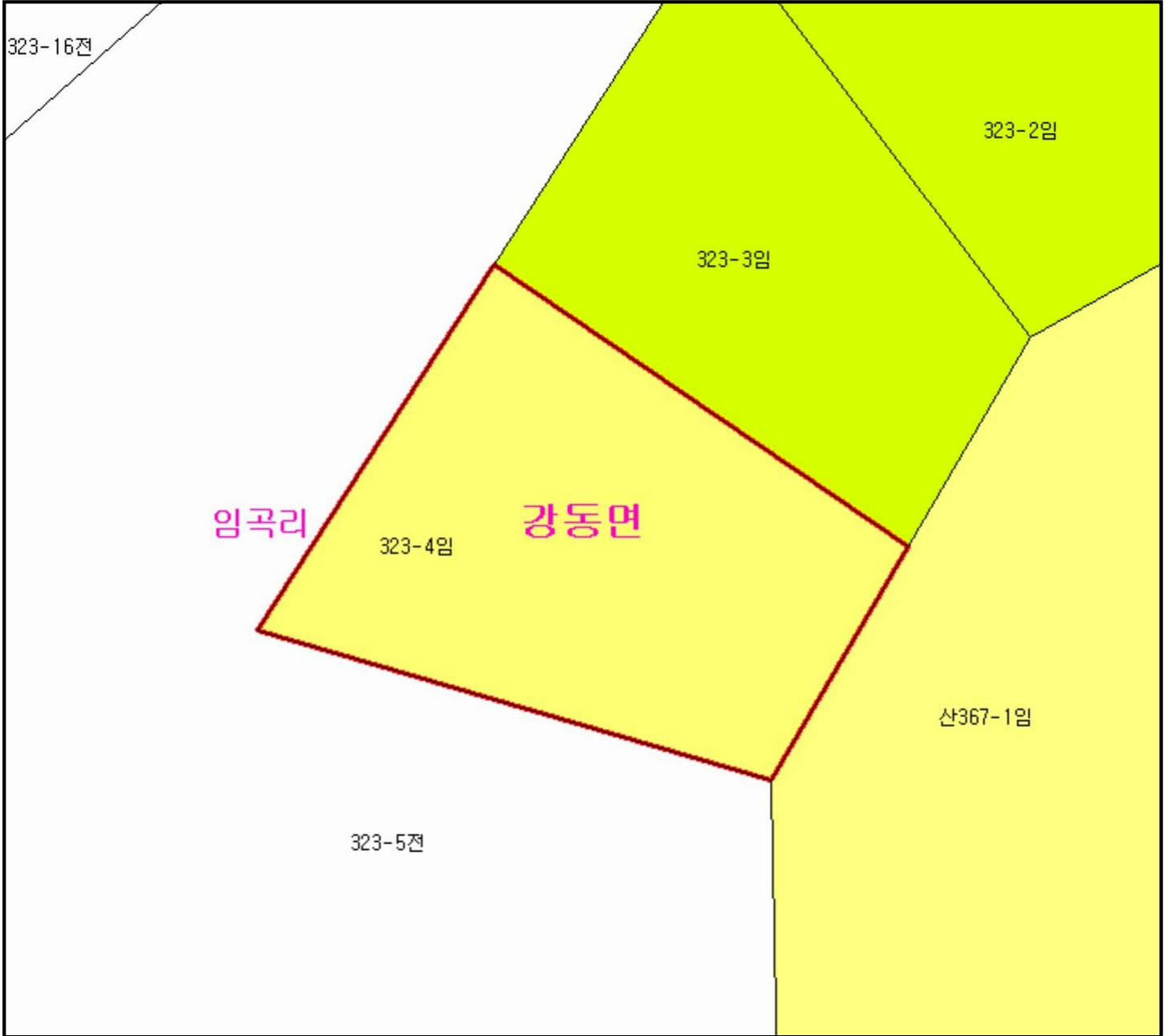
산시정보시스템  
(<http://flis.forestland.go.kr>)  
산림청 (<http://www.forest.go.kr>)







강원도 강릉시 강동면 임곡리 일원

# 산 지 구 분 도

( 보전산지 해제 [ 임업용 ▶ 준보전 ] )

NJ52-10-12-029



범 례			
	공익용산지		지적선
	임업용산지		행정경계
	준보전산지		대상지역

지정권자 : 산림청장  
 고시일자 : 2015-08-24  
 고시번호 : 산림청고시 제2015-65호

- 비고 :
1. 측량의 기준 : 한국측지계
  2. 투영법 : 횡단 메르카토르도법(타원체는 베셀타원체)
  3. 높이의 기준 : 인천만의 평균해면
  4. 본 지도는 지적이 표시된 지형도 또는 지적선을 기준으로 작성하였음
  5. 본 지도는 산림청장의 사전승인없이 복제, 국외반출, 임의개재, 편집을 할 수 없으며, 위반 시 관련법에 따라 처벌 받을 수 있음
  6. 본 지도에 의하여 측량할 수 없음

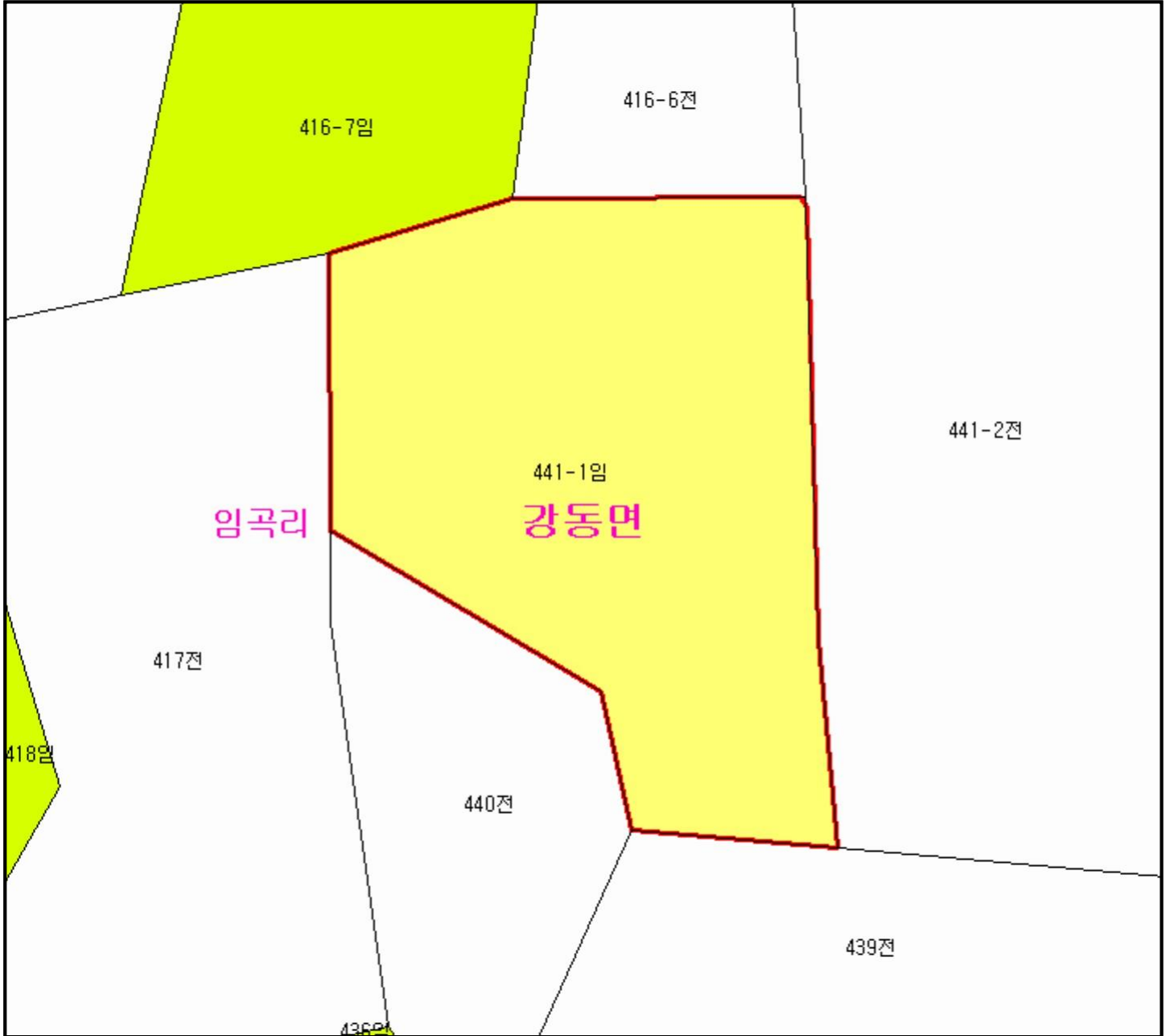


산시정보시스템  
 (http://flis.forestland.go.kr)  
 산림청 (http://www.forest.go.kr)

# 산 지 구 분 도

( 보전산지 해제 [ 임업용 ▶ 준보전 ] )

NJ52-10-12-039



임곡리

강동면

417전

418일

440전



441-2전

441-1임

439전

436일

## 범 례

	공익용산지		지적선
	임업용산지		행정경계
	준보전산지		대상지역

지정권자 : 산림청장

고시일자 : 2015-08-24

고시번호 : 산림청고시 제2015-65호

비고 :

1. 측량의 기준 : 한국측지계
2. 투영법 : 횡단 메르카토르도법(타원체는 베셀타원체)
3. 높이의 기준 : 인천만의 평균해면
4. 본 지도는 지적이 표시된 지형도 또는 지적선을 기준으로 작성하였음
5. 본 지도는 산림청장의 사전승인없이 복제, 국외반출, 임의개재, 편집을 할 수 없으며, 위반 시 관련법에 따라 처벌 받을 수 있음
6. 본 지도에 의하여 측량할 수 없음



산시정보시스템  
(<http://flis.forestland.go.kr>)  
산림청 (<http://www.forest.go.kr>)

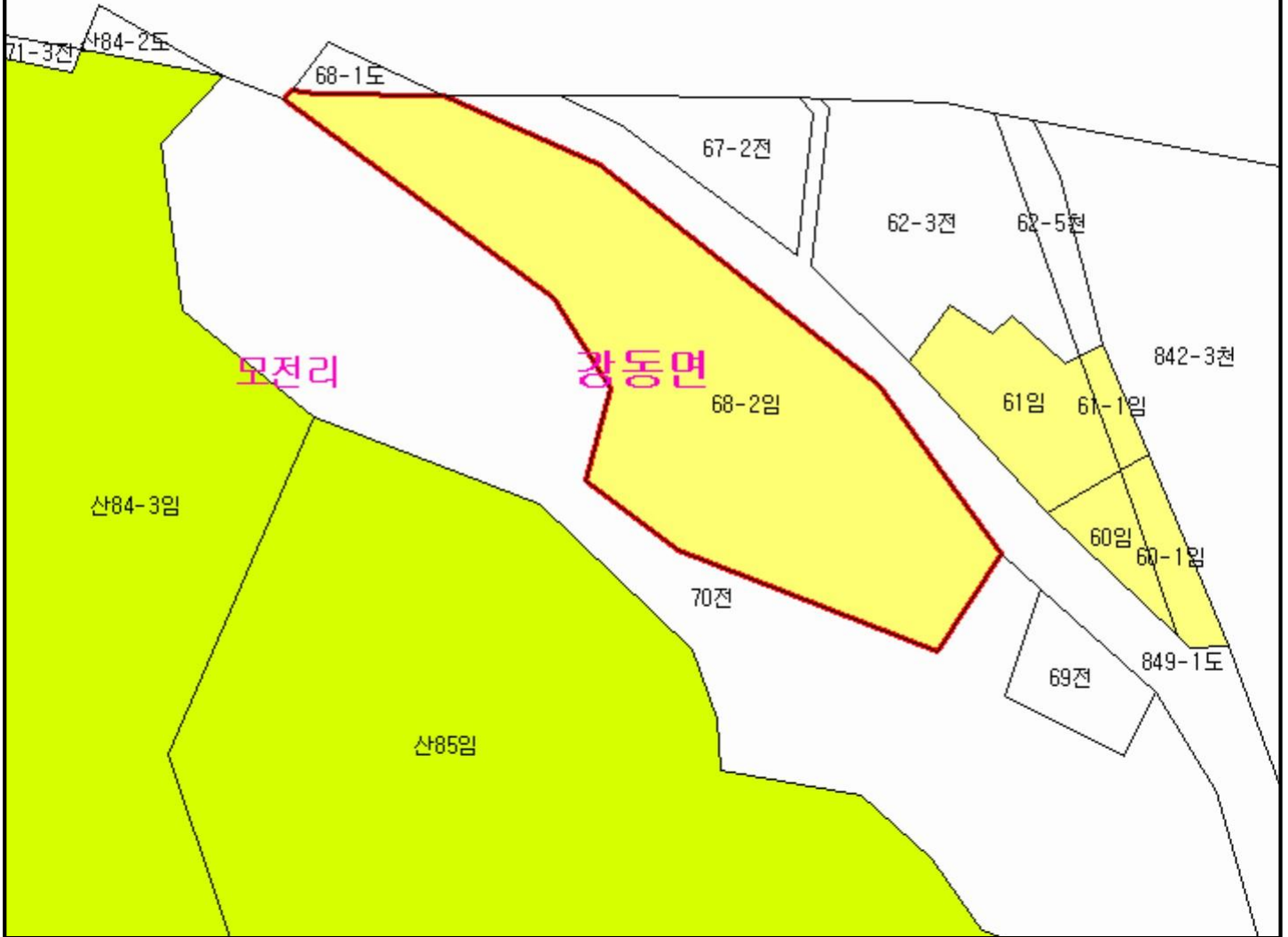
강원도 강릉시 강동면 임곡리 일원

# 산 지구 분 도






( 보전산지 해제 [ 임업용 ▶ 준보전 ] )

NJ52-10-12-020

71도



## 범 례

	공익용산지		지적선
	임업용산지		행정경계
	준보전산지		대상지역

지정권자 : 산림청장

고시일자 : 2015-08-24

고시번호 : 산림청고시 제2015-65호

비고 :

1. 측량의 기준 : 한국측지계
2. 투영법 : 횡단 메르카토르도법(타원체는 베셀타원체)
3. 높이의 기준 : 인천만의 평균해면
4. 본 지도는 지적이 표시된 지형도 또는 지적선을 기준으로 작성하였음
5. 본 지도는 산림청장의 사전승인없이 복제, 국외반출, 임의개재, 편집을 할 수 없으며, 위반 시 관련법에 따라 처벌 받을 수 있음
6. 본 지도에 의하여 측량할 수 없음



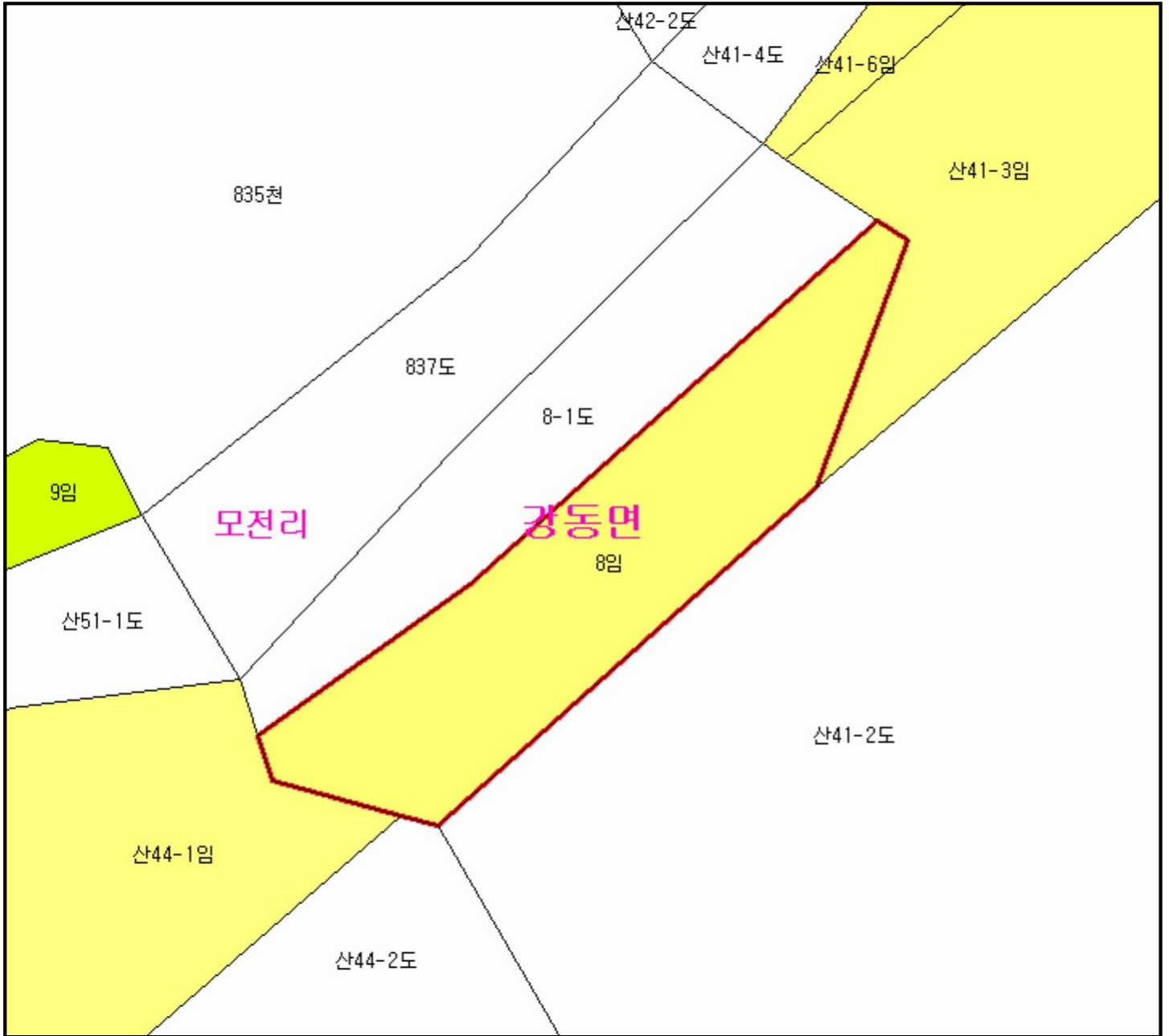
산시정보시스템  
(<http://flis.forestland.go.kr>)  
산림청 (<http://www.forest.go.kr>)

강원도 강릉시 강동면 모전리 일원

# 산 지구 분 도

( 보전산지 해제 [ 임업용 ▶ 준보전 ] )

NJ52-10-13-021



## 범 례

	공익용산지		지적선
	임업용산지		행정경계
	준보전산지		대상지역

지정권자 : 산림청장  
 고시일자 : 2015-08-24  
 고시번호 : 산림청고시 제2015-65호

- 비고 :
1. 측량의 기준 : 한국측지계
  2. 투영법 : 횡단 메르카토르도법(타원체는 베셀타원체)
  3. 높이의 기준 : 인천만의 평균해면
  4. 본 지도는 지적이 표시된 지형도 또는 지적선을 기준으로 작성하였음
  5. 본 지도는 산림청장의 사전승인없이 복제, 국외반출, 임의개재, 편집을 할 수 없으며, 위반 시 관련법에 따라 처벌 받을 수 있음
  6. 본 지도에 의하여 측량할 수 없음



산시정보시스템  
<http://flis.forestland.go.kr>  
 산림청 <http://www.forest.go.kr>

강원도 강릉시 강동면 모전리 일원



# 산 지구 분 도

( 보전산지 해제 [ 임업용 ▶ 준보전 ] )

NJ52-10-12-029



## 범 례

	공익용산지		지적선
	임업용산지		행정경계
	준보전산지		대상지역

지정권자 : 산림청장  
 고시일자 : 2015-08-24  
 고시번호 : 산림청고시 제2015-65호

- 비고 :
1. 측량의 기준 : 한국측지계
  2. 투영법 : 횡단 메르카토르도법(타원체는 베셀타원체)
  3. 높이의 기준 : 인천만의 평균해면
  4. 본 지도는 지적이 표시된 지형도 또는 지적선을 기준으로 작성하였음
  5. 본 지도는 산림청장의 사전승인없이 복제, 국외반출, 임의개재, 편집을 할 수 없으며, 위반 시 관련법에 따라 처벌 받을 수 있음
  6. 본 지도에 의하여 측량할 수 없음



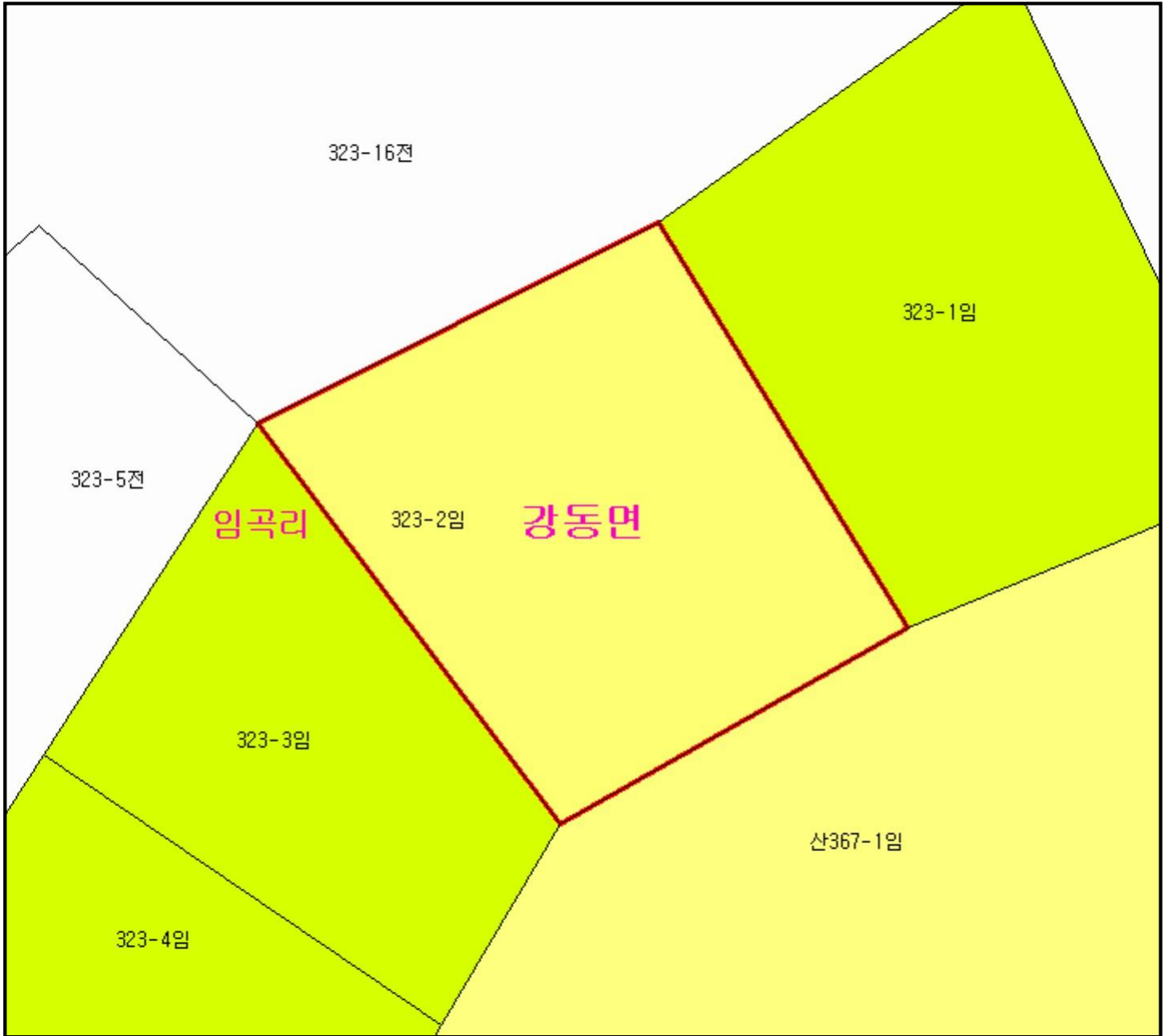
산시정보시스템  
 (<http://flis.forestland.go.kr>)  
 산림청 (<http://www.forest.go.kr>)

강원도 강릉시 강동면 언별리 일원

# 산 지구 분 도

( 보전산지 해제 [ 임업용 ▶ 준보전 ] )

NJ52-10-12-029



## 범 례

	공익용산지		지적선
	임업용산지		행정경계
	준보전산지		대상지역

지정권자 : 산림청장  
 고시일자 : 2015-08-24  
 고시번호 : 산림청고시 제2015-65호

- 비고 :
1. 측량의 기준 : 한국측지계
  2. 투영법 : 횡단 메르카토르도법(타원체는 베셀타원체)
  3. 높이의 기준 : 인천만의 평균해면
  4. 본 지도는 지적이 표시된 지형도 또는 지적선을 기준으로 작성하였음
  5. 본 지도는 산림청장의 사전승인없이 복제, 국외반출, 임의개재, 편집을 할 수 없으며, 위반 시 관련법에 따라 처벌 받을 수 있음
  6. 본 지도에 의하여 측량할 수 없음



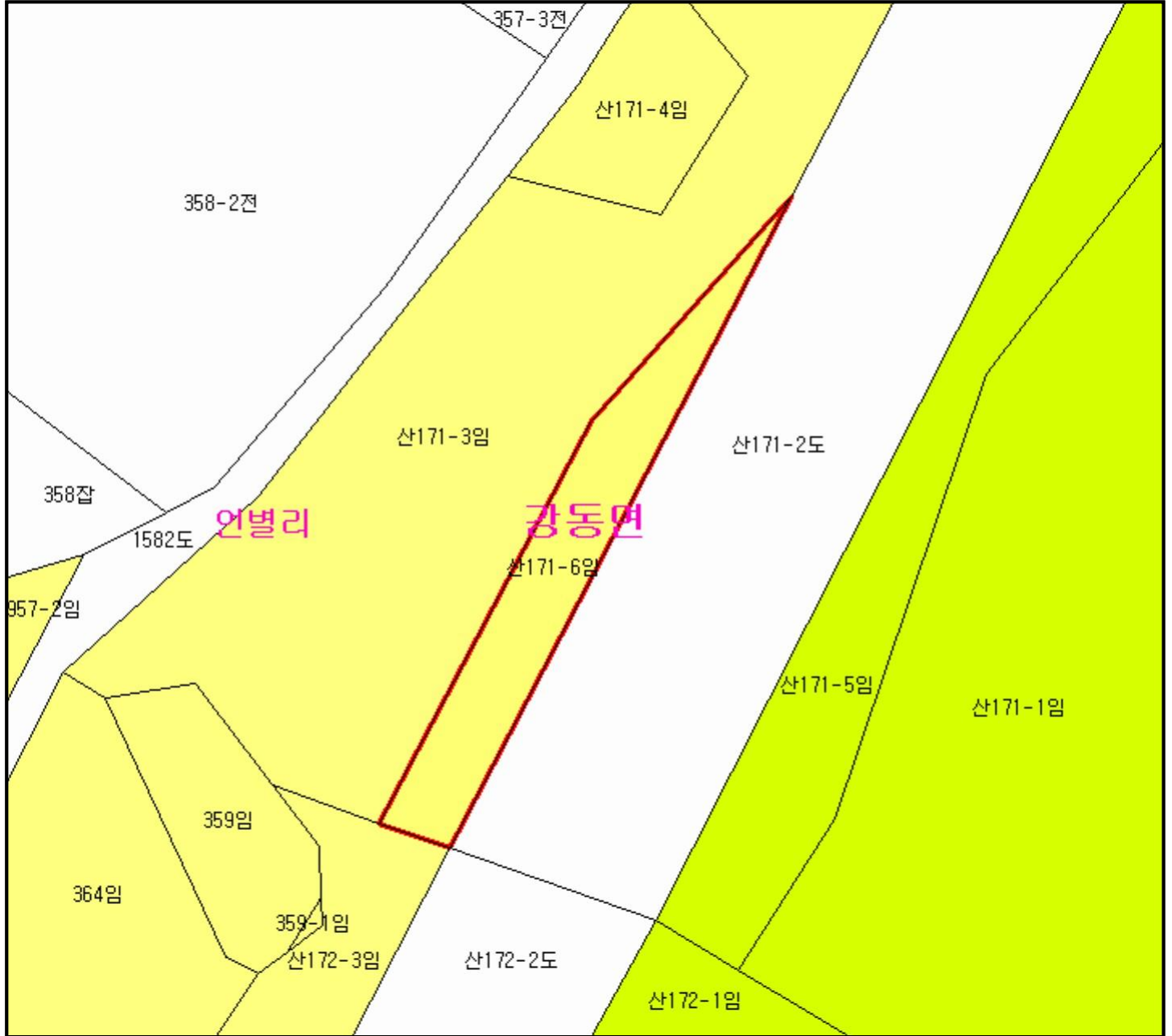
산시정보시스템  
 (<http://flis.forestland.go.kr>)  
 산림청 (<http://www.forest.go.kr>)

강원도 강릉시 강동면 임곡리 일원

# 산 지구 분 도

( 보전산지 해제 [ 임업용 ▶ 준보전 ] )

NJ52-10-12-028



## 범 례

	공익용산지		지적선
	임업용산지		행정경계
	준보전산지		대상지역

지정권자 : 산림청장  
 고시일자 : 2015-08-24  
 고시번호 : 산림청고시 제2015-65호

- 비고 :
1. 측량의 기준 : 한국측지계
  2. 투영법 : 횡단 메르카토르도법(타원체는 베셀타원체)
  3. 높이의 기준 : 인천만의 평균해면
  4. 본 지도는 지적이 표시된 지형도 또는 지적선을 기준으로 작성하였음
  5. 본 지도는 산림청장의 사전승인없이 복제, 국외반출, 임의개재, 편집을 할 수 없으며, 위반 시 관련법에 따라 처벌 받을 수 있음
  6. 본 지도에 의하여 측량할 수 없음



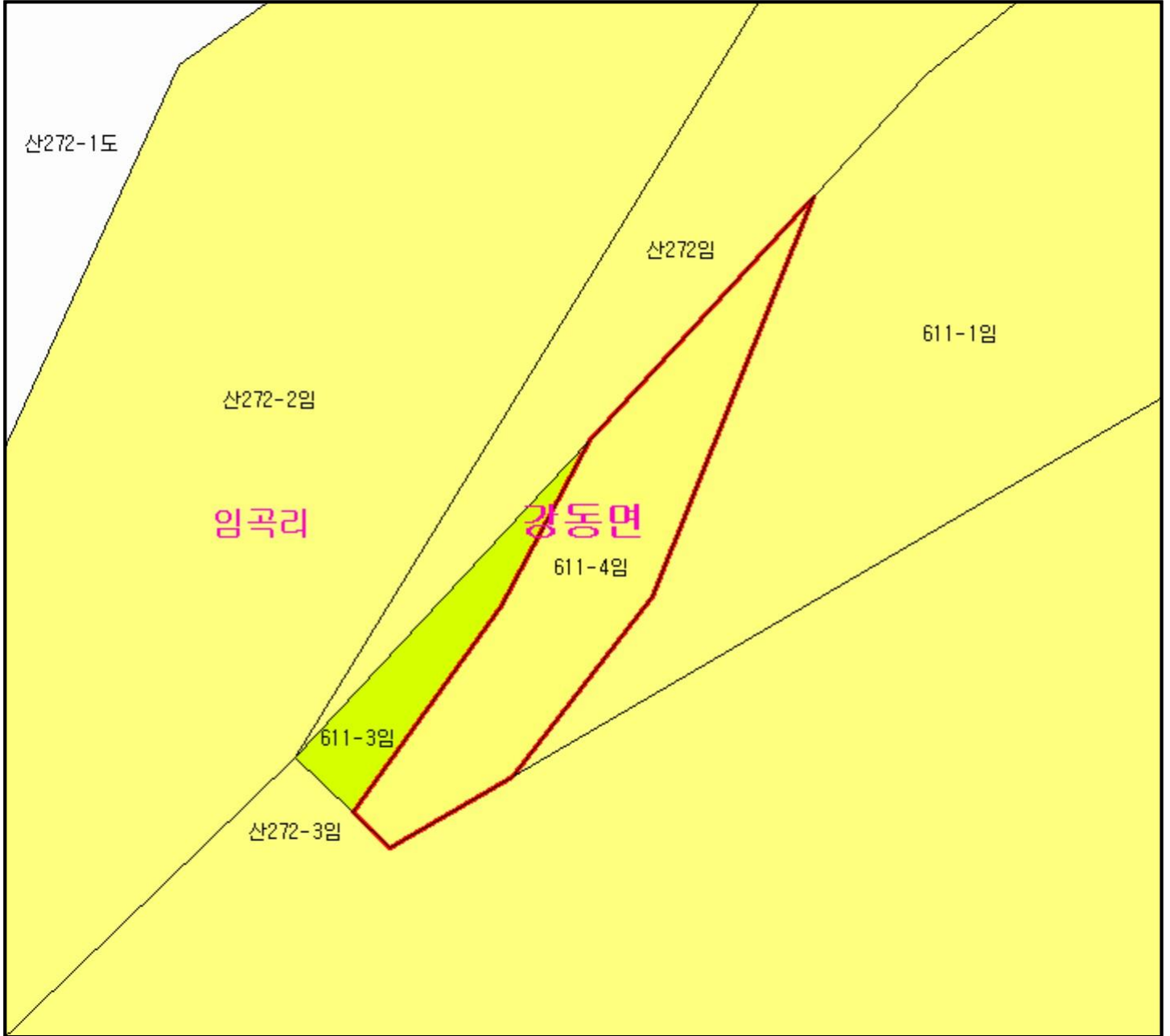
산시정보시스템  
 (http://flis.forestland.go.kr)  
 산림청 (http://www.forest.go.kr)

강원도 강릉시 강동면 언별리 일원

# 산 지 구 분 도

( 보전산지 해제 [ 임업용 ▶ 준보전 ] )

NJ52-10-12-039



## 범 례

	공익용산지		지적선
	임업용산지		행정경계
	준보전산지		대상지역

지정권자 : 산림청장

고시일자 : 2015-08-24

고시번호 : 산림청고시 제2015-65호

비고 :

1. 측량의 기준 : 한국측지계
2. 투영법 : 횡단 메르카토르도법(타원체는 베셀타원체)
3. 높이의 기준 : 인천만의 평균해면
4. 본 지도는 지적이 표시된 지형도 또는 지적선을 기준으로 작성하였음
5. 본 지도는 산림청장의 사전승인없이 복제, 국외반출, 임의개재, 편집을 할 수 없으며, 위반 시 관련법에 따라 처벌 받을 수 있음
6. 본 지도에 의하여 측량할 수 없음



산시정보시스템  
(<http://flis.forestland.go.kr>)  
산림청 (<http://www.forest.go.kr>)

강원도 강릉시 강동면 임곡리 일원

# 산 지구 분 도

( 보전산지 해제 [ 임업용 ▶ 준보전 ] )

NJ52-10-12-029



## 범 례

	공익용산지		지적선
	임업용산지		행정경계
	준보전산지		대상지역

지정권자 : 산림청장  
 고시일자 : 2015-08-24  
 고시번호 : 산림청고시 제2015-65호

- 비고 :
1. 측량의 기준 : 한국측지계
  2. 투영법 : 횡단 메르카토르도법(타원체는 베셀타원체)
  3. 높이의 기준 : 인천만의 평균해면
  4. 본 지도는 지적이 표시된 지형도 또는 지적선을 기준으로 작성하였음
  5. 본 지도는 산림청장의 사전승인없이 복제, 국외반출, 임의개재, 편집을 할 수 없으며, 위반 시 관련법에 따라 처벌 받을 수 있음
  6. 본 지도에 의하여 측량할 수 없음



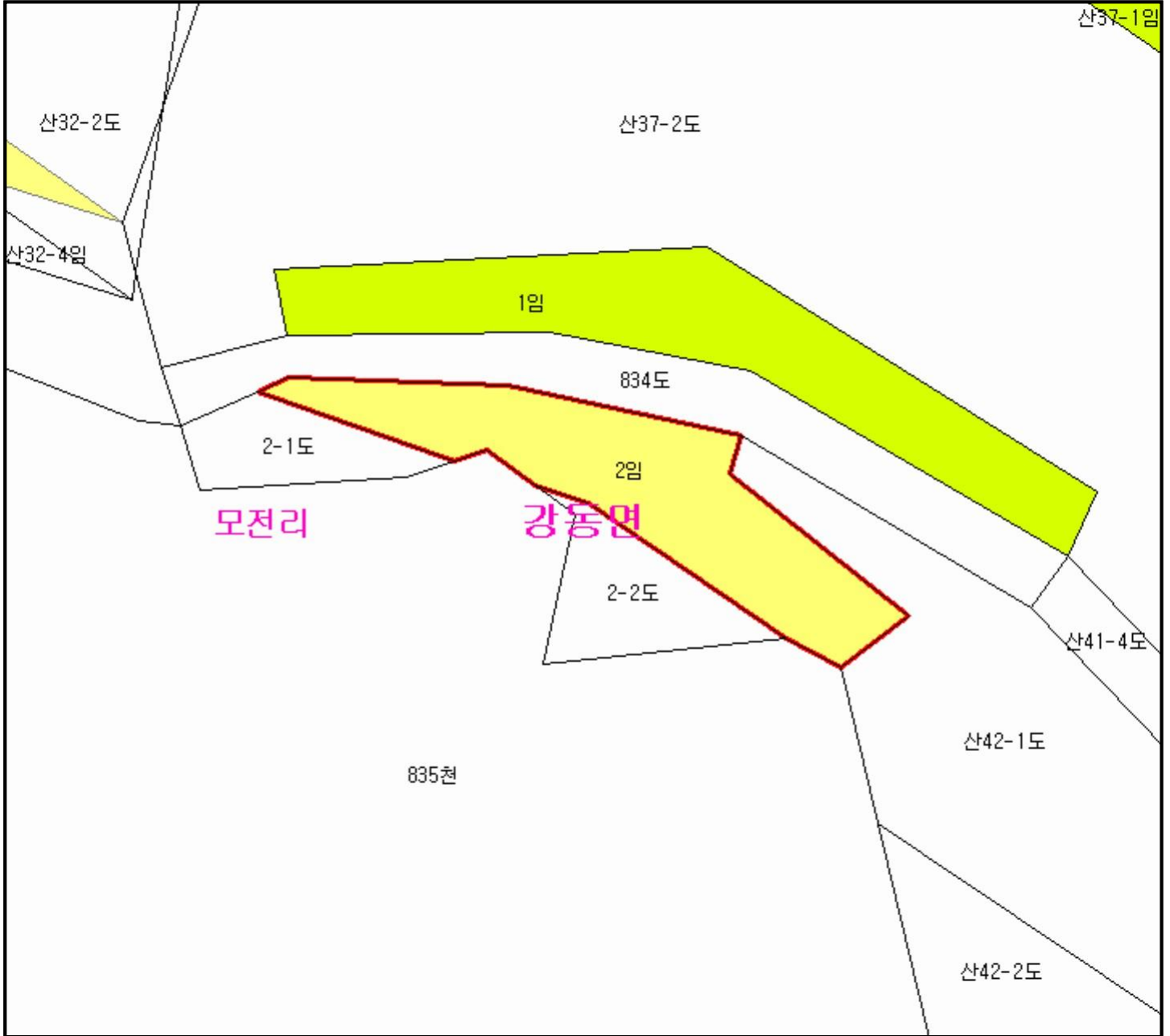
산시정보시스템  
<http://flis.forestland.go.kr>  
 산림청 <http://www.forest.go.kr>

# 산 지 구 분 도






( 보전산지 해제 [ 임업용 ▶ 준보전 ] )

NJ52-10-13-011

산37-1임



## 범 례

	공익용산지		지적선
	임업용산지		행정경계
	준보전산지		대상지역

지정권자 : 산림청장

고시일자 : 2015-08-24

고시번호 : 산림청고시 제2015-65호

비고 :

1. 측량의 기준 : 한국측지계
2. 투영법 : 횡단 메르카토르도법(타원체는 베셀타원체)
3. 높이의 기준 : 인천만의 평균해면
4. 본 지도는 지적이 표시된 지형도 또는 지적선을 기준으로 작성하였음
5. 본 지도는 산림청장의 사전승인없이 복제, 국외반출, 임의개재, 편집을 할 수 없으며, 위반 시 관련법에 따라 처벌 받을 수 있음
6. 본 지도에 의하여 측량할 수 없음



산시정보시스템  
(<http://flis.forestland.go.kr>)  
산림청 (<http://www.forest.go.kr>)

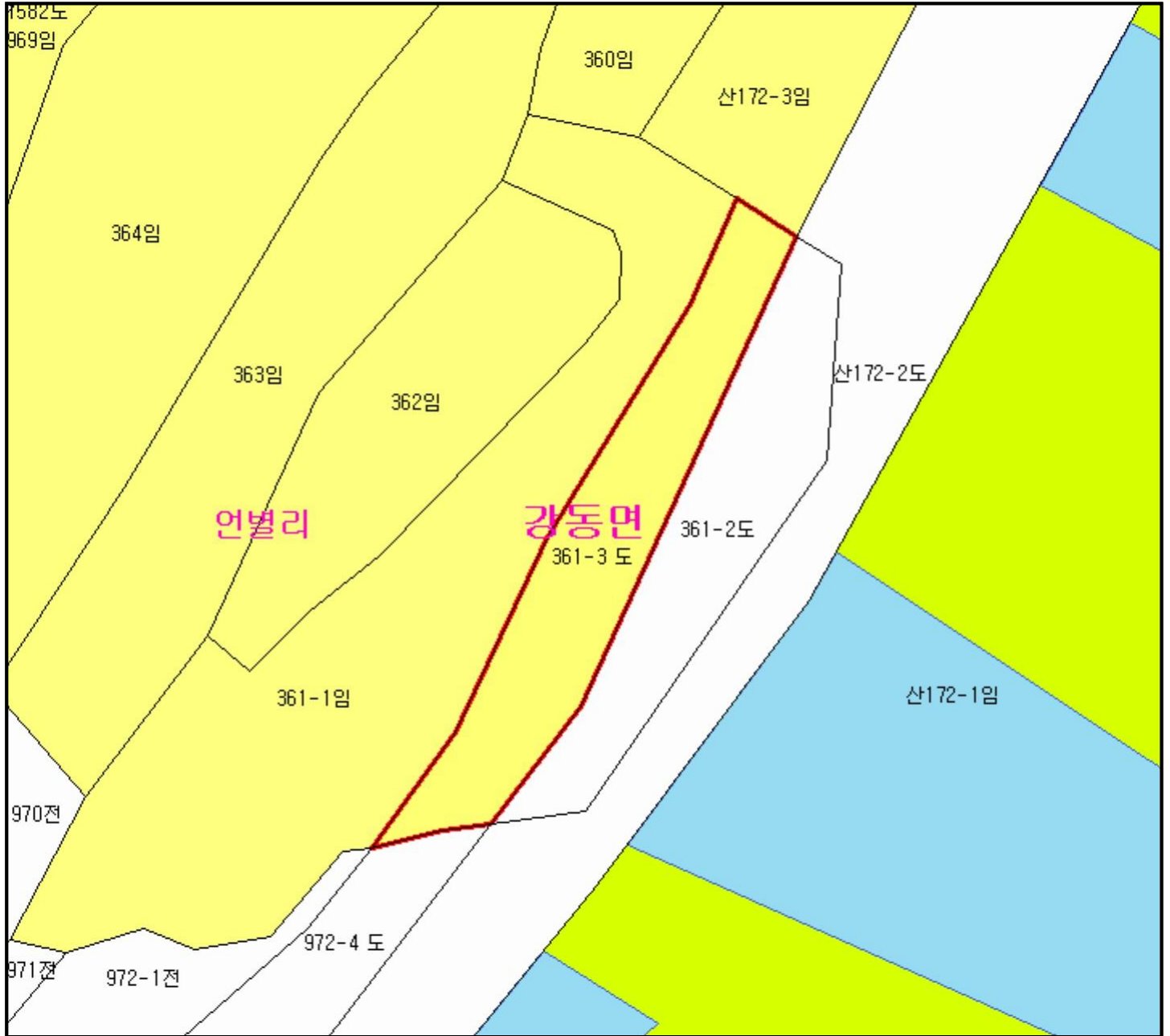
강원도 강릉시 강동면 모전리 일원



# 산 지구 분 도

( 보전산지 해제 [ 임업용 ▶ 준보전 ] )

NJ52-10-12-028



## 범 례

	공익용산지		지적선
	임업용산지		행정경계
	준보전산지		대상지역

지정권자 : 산림청장  
 고시일자 : 2015-08-24  
 고시번호 : 산림청고시 제2015-65호

- 비고 :
1. 측량의 기준 : 한국측지계
  2. 투영법 : 횡단 메르카토르도법(타원체는 베셀타원체)
  3. 높이의 기준 : 인천만의 평균해면
  4. 본 지도는 지적이 표시된 지형도 또는 지적선을 기준으로 작성하였음
  5. 본 지도는 산림청장의 사전승인없이 복제, 국외반출, 임의개재, 편집을 할 수 없으며, 위반 시 관련법에 따라 처벌 받을 수 있음
  6. 본 지도에 의하여 측량할 수 없음



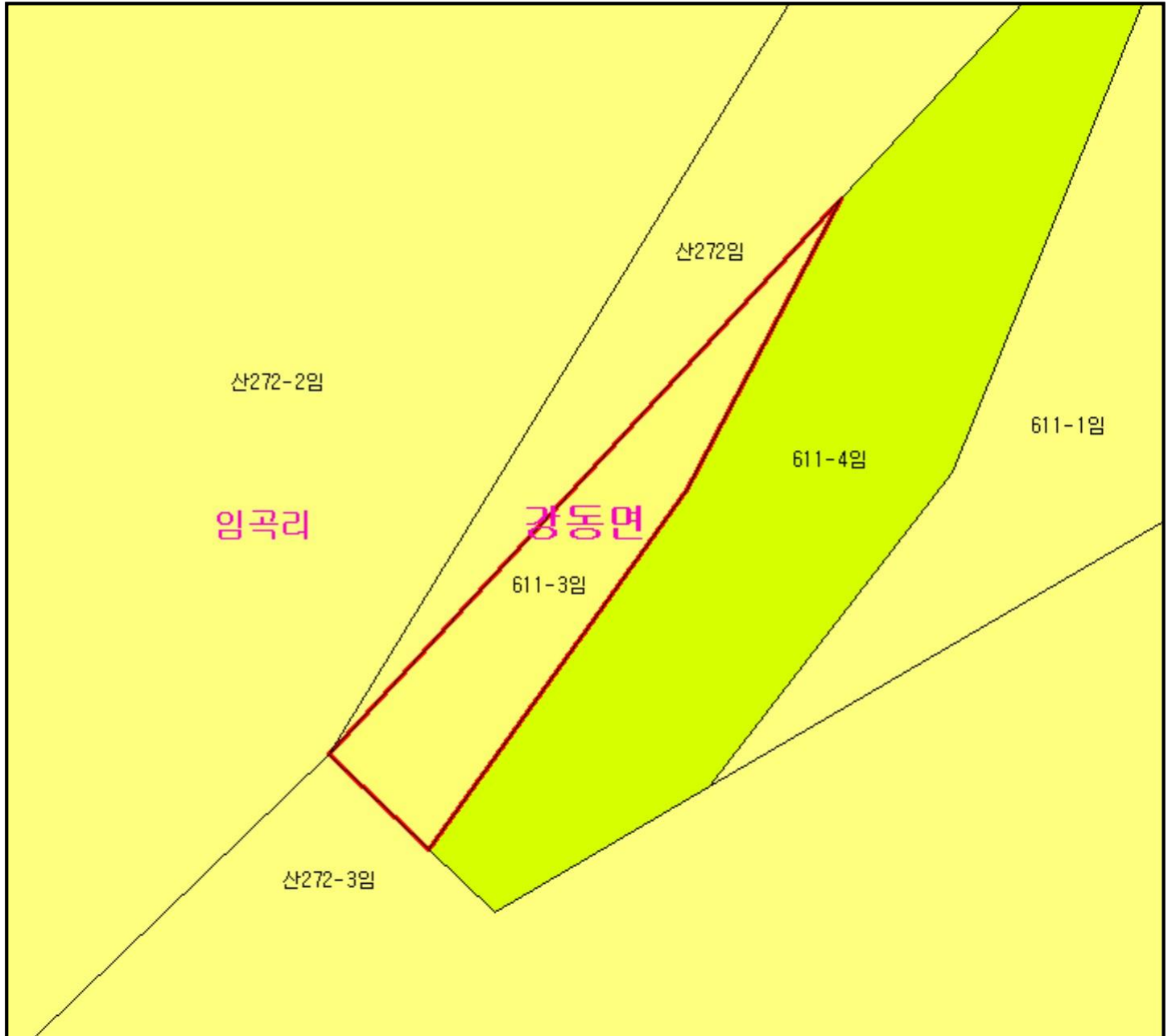
산시정보시스템  
 (http://flis.forestland.go.kr)  
 산림청 (http://www.forest.go.kr)

강원도 강릉시 강동면 언별리 일원

# 산 지구 분 도

( 보전산지 해제 [ 임업용 ▶ 준보전 ] )

NJ52-10-12-039



## 범 례

	공익용산지		지적선
	임업용산지		행정경계
	준보전산지		대상지역

지정권자 : 산림청장  
 고시일자 : 2015-08-24  
 고시번호 : 산림청고시 제2015-65호

- 비고 :
1. 측량의 기준 : 한국측지계
  2. 투영법 : 횡단 메르카토르도법(타원체는 베셀타원체)
  3. 높이의 기준 : 인천만의 평균해면
  4. 본 지도는 지적이 표시된 지형도 또는 지적선을 기준으로 작성하였음
  5. 본 지도는 산림청장의 사전승인없이 복제, 국외반출, 임의개재, 편집을 할 수 없으며, 위반 시 관련법에 따라 처벌 받을 수 있음
  6. 본 지도에 의하여 측량할 수 없음



산시정보시스템  
<http://flis.forestland.go.kr>  
 산림청 <http://www.forest.go.kr>

강원도 강릉시 강동면 임곡리 일원

# 산 지 구 분 도

( 보전산지 해제 [ 임업용 ▶ 준보전 ] )

NJ52-10-5-051



## 범 례

 공익용산지	 지적선
 임업용산지	 행정경계
 준보전산지	 대상지역

지정권자 : 산림청장  
 고시일자 : 2015-08-24  
 고시번호 : 산림청고시 제2015-65호

- 비고 :
1. 측량의 기준 : 한국측지계
  2. 투영법 : 횡단 메르카토르도법(타원체는 베셀타원체)
  3. 높이의 기준 : 인천만의 평균해면
  4. 본 지도는 지적이 표시된 지형도 또는 지적선을 기준으로 작성하였음
  5. 본 지도는 산림청장의 사전승인없이 복제, 국외반출, 임의개재, 편집을 할 수 없으며, 위반 시 관련법에 따라 처벌 받을 수 있음
  6. 본 지도에 의하여 측량할 수 없음

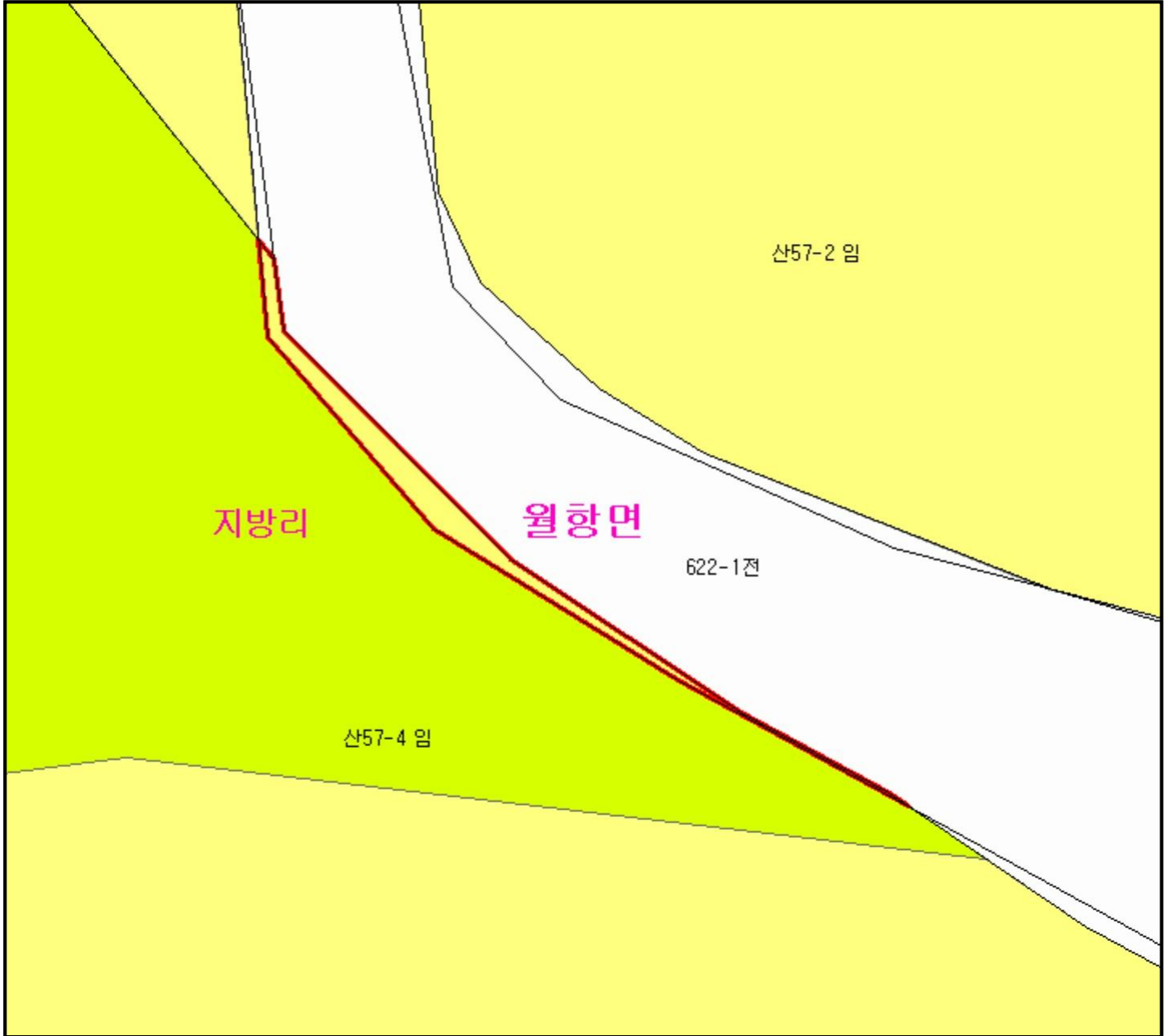


산시정보시스템  
 (<http://flis.forestland.go.kr>)  
 산림청 (<http://www.forest.go.kr>)

# 산 지 구 분 도

( 보전산지 해제 [ 임업용 ▶ 준보전 ] )

NI52-2-3-002



## 범 례

	공익용산지		지적선
	임업용산지		행정경계
	준보전산지		대상지역

지정권자 : 산림청장

고시일자 : 2015-08-24

고시번호 : 산림청고시 제2015-65호

비고 :

1. 측량의 기준 : 한국측지계
2. 투영법 : 횡단 메르카토르도법(타원체는 베셀타원체)
3. 높이의 기준 : 인천만의 평균해면
4. 본 지도는 지적이 표시된 지형도 또는 지적선을 기준으로 작성하였음
5. 본 지도는 산림청장의 사전승인없이 복제, 국외반출, 임의개재, 편집을 할 수 없으며, 위반 시 관련법에 따라 처벌 받을 수 있음
6. 본 지도에 의하여 측량할 수 없음



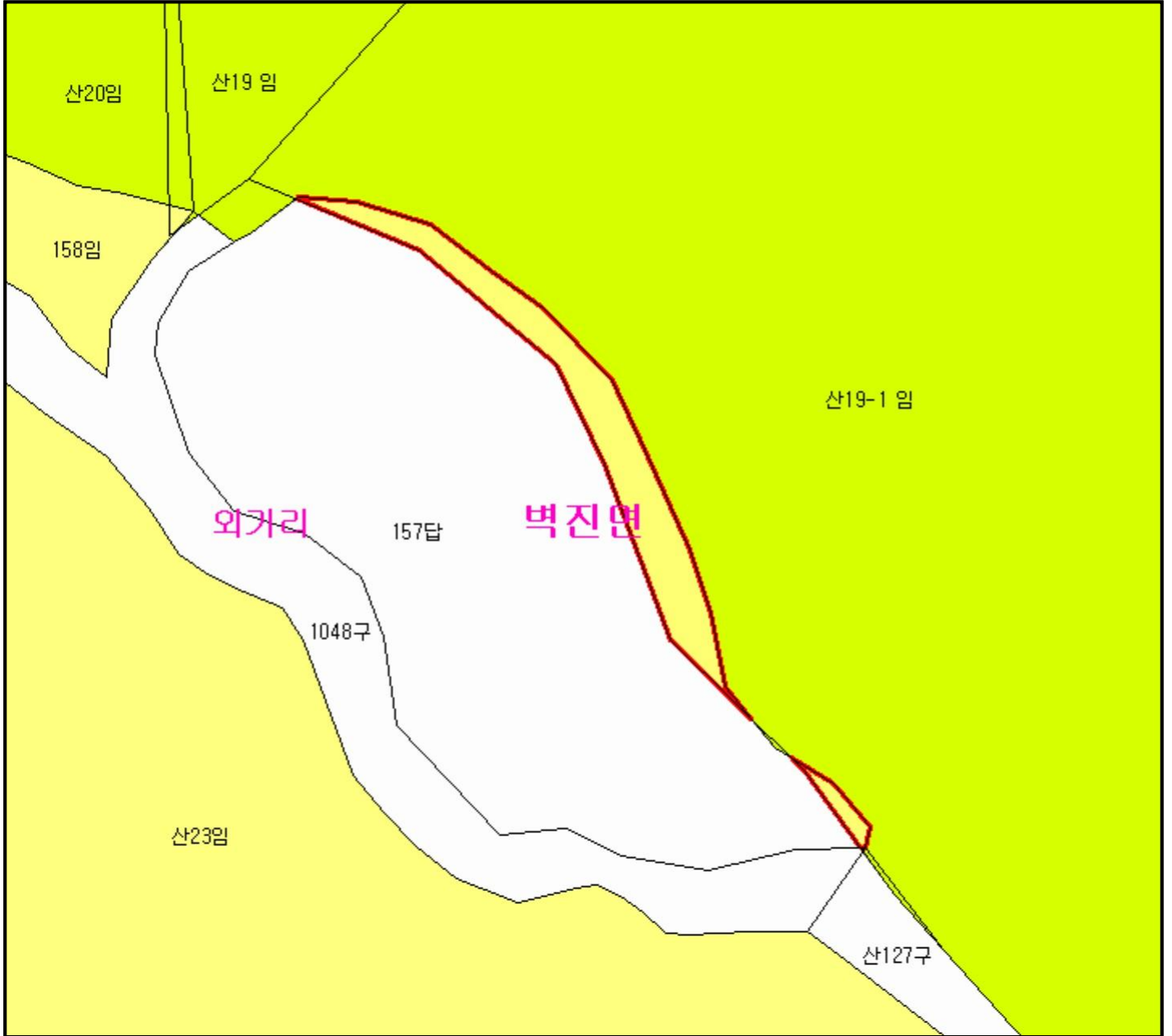
산시정보시스템  
(<http://flis.forestland.go.kr>)  
산림청 (<http://www.forest.go.kr>)

경상북도 성주군 월항면 지방리 일원

# 산 지구 분 도

( 보전산지 해제 [ 임업용 ▶ 준보전 ] )

NI52-2-2-018



## 범 례

	공익용산지		지적선
	임업용산지		행정경계
	준보전산지		대상지역

지정권자 : 산림청장  
 고시일자 : 2015-08-24  
 고시번호 : 산림청고시 제2015-65호

- 비고 :
1. 측량의 기준 : 한국측지계
  2. 투영법 : 횡단 메르카토르도법(타원체는 베셀타원체)
  3. 높이의 기준 : 인천만의 평균해면
  4. 본 지도는 지적이 표시된 지형도 또는 지적선을 기준으로 작성하였음
  5. 본 지도는 산림청장의 사전승인없이 복제, 국외반출, 임의개재, 편집을 할 수 없으며, 위반 시 관련법에 따라 처벌 받을 수 있음
  6. 본 지도에 의하여 측량할 수 없음

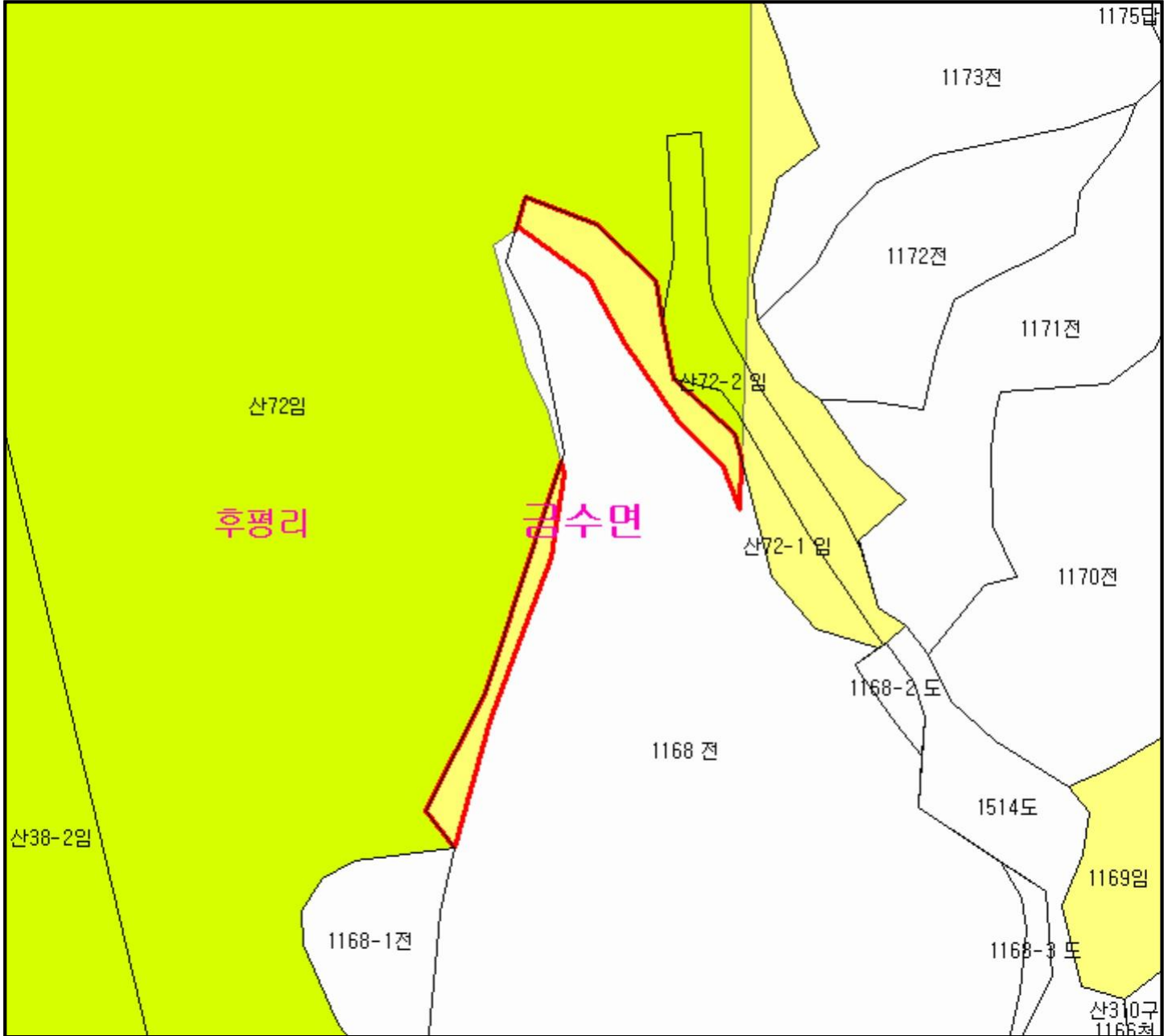


산시정보시스템  
 (http://flis.forestland.go.kr)  
 산림청 (http://www.forest.go.kr)

# 산 지구 분 도

( 보전산지 해제 [ 임업용 ▶ 준보전 ] )

NI52-2-2-026



## 범 례

	공익용산지		지적선
	임업용산지		행정경계
	준보전산지		대상지역

지정권자 : 산림청장  
 고시일자 : 2015-08-24  
 고시번호 : 산림청고시 제2015-65호

- 비고 :
1. 측량의 기준 : 한국측지계
  2. 투영법 : 횡단 메르카토르도법(타원체는 베셀타원체)
  3. 높이의 기준 : 인천만의 평균해면
  4. 본 지도는 지적이 표시된 지형도 또는 지적선을 기준으로 작성하였음
  5. 본 지도는 산림청장의 사전승인없이 복제, 국외반출, 임의개재, 편집을 할 수 없으며, 위반 시 관련법에 따라 처벌 받을 수 있음
  6. 본 지도에 의하여 측량할 수 없음



산시정보시스템  
<http://flis.forestland.go.kr>  
 산림청 <http://www.forest.go.kr>



# 산 지 구 분 도

( 보전산지 해제 [ 임업용 ▶ 준보전 ] )

NI52-2-2-033



621-2전

영천리

금수면

산89임

## 범 례

	공익용산지		지적선
	임업용산지		행정경계
	준보전산지		대상지역

지정권자 : 산림청장

고시일자 : 2015-08-24

고시번호 : 산림청고시 제2015-65호

비고 :

- 1.측량의 기준 : 한국측지계
- 2.투영법 : 횡단 메르카토르도법(타원체는 베셀타원체)
- 3.높이의 기준 : 인천만의 평균해면
- 4.본 지도는 지적이 표시된 지형도 또는 지적선을 기준으로 작성하였음
- 5.본 지도는 산림청장의 사전승인없이 복제, 국외반출, 임의개재, 편집을 할 수 없으며, 위반 시 관련법에 따라 처벌 받을 수 있음
- 6.본 지도에 의하여 측량할 수 없음



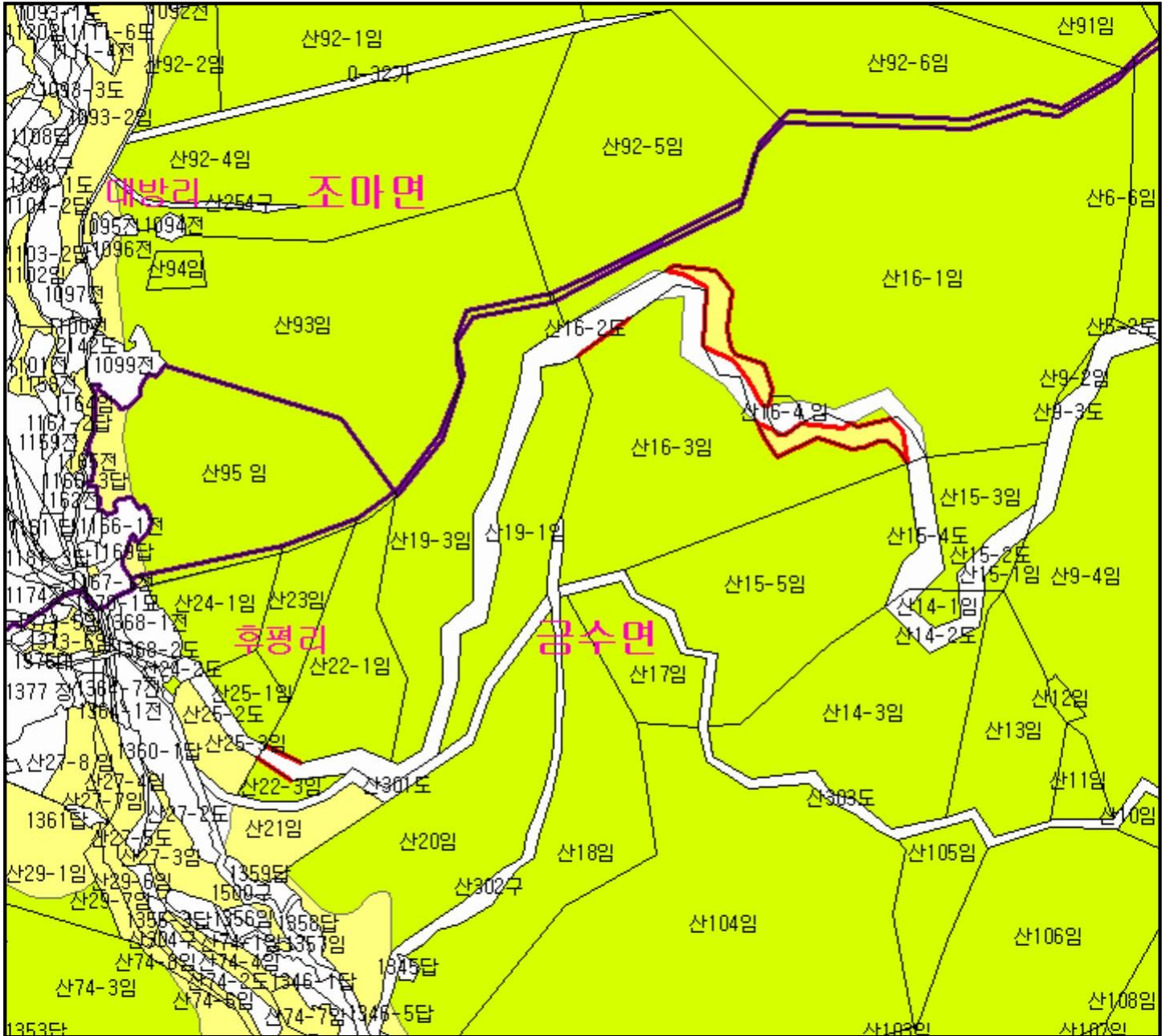
산시정보시스템  
(<http://flis.forestland.go.kr>)  
산림청 (<http://www.forest.go.kr>)

경상북도 성주군 금수면 영천리 일원

# 산지 구분도

( 보전산지 해제 [ 임업용 ▶ 준보전 ] )

NI52-2-2-017



## 범례

	공익용산지		지적선
	임업용산지		행정경계
	준보전산지		대상지역

지정권자 : 산림청장  
 고시일자 : 2015-08-24  
 고시번호 : 산림청고시 제2015-65호

비고 :  
 1. 측량의 기준 : 한국측지계  
 2. 투영법 : 횡단 메르카토르도법(타원체는 베셀타원체)  
 3. 높이의 기준 : 인천만의 평균해면  
 4. 본 지도는 지적이 표시된 지형도 또는 지적선을 기준으로 작성하였음  
 5. 본 지도는 산림청장의 사전승인없이 복제, 국외반출, 임의개제, 편집을 할 수 없으며, 위반 시 관련법에 따라 처벌 받을 수 있음  
 6. 본 지도에 의하여 측량할 수 없음

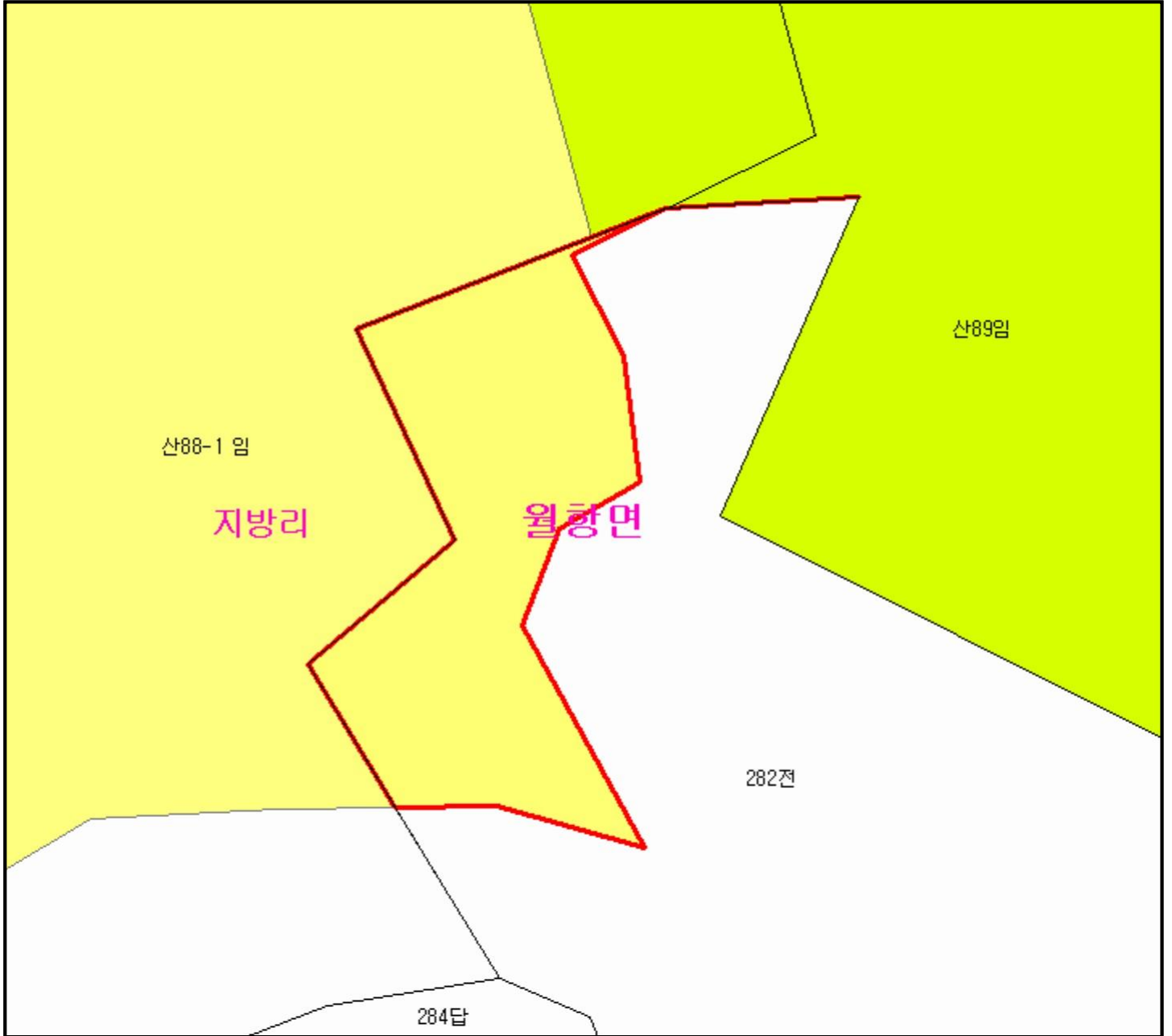


산시정보시스템  
<http://flis.forestland.go.kr>  
 산림청 <http://www.forest.go.kr>

# 산 지 구 분 도

( 보전산지 해제 [ 임업용 ▶ 준보전 ] )

NI52-2-3-003



## 범 례

	공익용산지		지적선
	임업용산지		행정경계
	준보전산지		대상지역

지정권자 : 산림청장  
 고시일자 : 2015-08-24  
 고시번호 : 산림청고시 제2015-65호

- 비고 :
1. 측량의 기준 : 한국측지계
  2. 투영법 : 횡단 메르카토르도법(타원체는 베셀타원체)
  3. 높이의 기준 : 인천만의 평균해면
  4. 본 지도는 지적이 표시된 지형도 또는 지적선을 기준으로 작성하였음
  5. 본 지도는 산림청장의 사전승인없이 복제, 국외반출, 임의개재, 편집을 할 수 없으며, 위반 시 관련법에 따라 처벌 받을 수 있음
  6. 본 지도에 의하여 측량할 수 없음

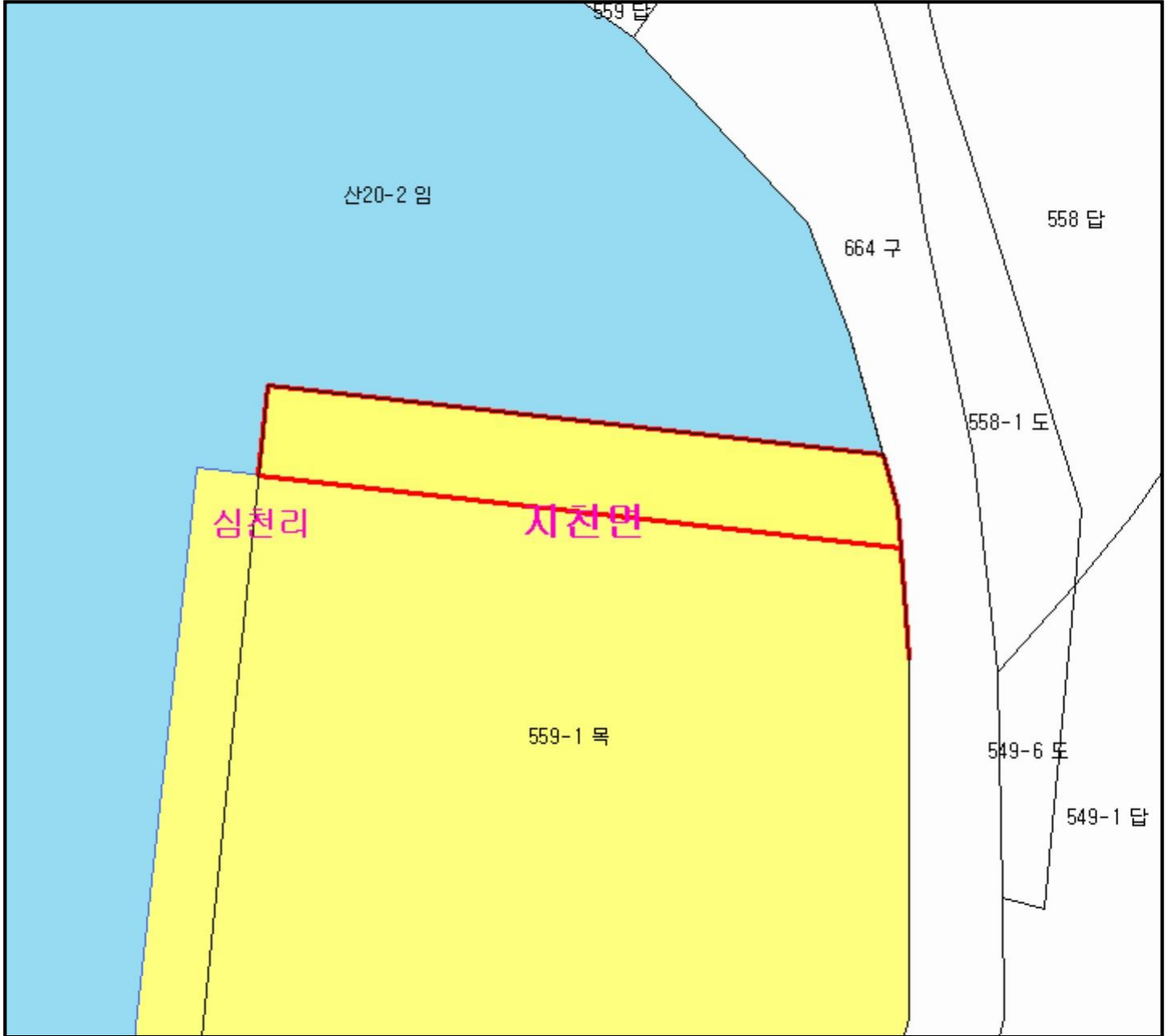


산시경보시스템  
 (<http://flis.forestland.go.kr>)  
 산림청 (<http://www.forest.go.kr>)

# 산 지구 분 도

( 보전산지 해제 [ 공익용 ▶ 준보전 ] )

NI52-2-4-011



## 범 례

 공익용산지	 지적선
 임업용산지	 행정경계
 준보전산지	 대상지역

지정권자 : 산림청장

고시일자 : 2015-08-24

고시번호 : 산림청고시 제2015-65호

비고 :

1. 측량의 기준 : 한국측지계
2. 투영법 : 횡단 메르카토르도법(타원체는 베셀타원체)
3. 높이의 기준 : 인천만의 평균해면
4. 본 지도는 지적이 표시된 지형도 또는 지적선을 기준으로 작성하였음
5. 본 지도는 산림청장의 사전승인없이 복제, 국외반출, 임의개재, 편집을 할 수 없으며, 위반 시 관련법에 따라 처벌 받을 수 있음
6. 본 지도에 의하여 측량할 수 없음



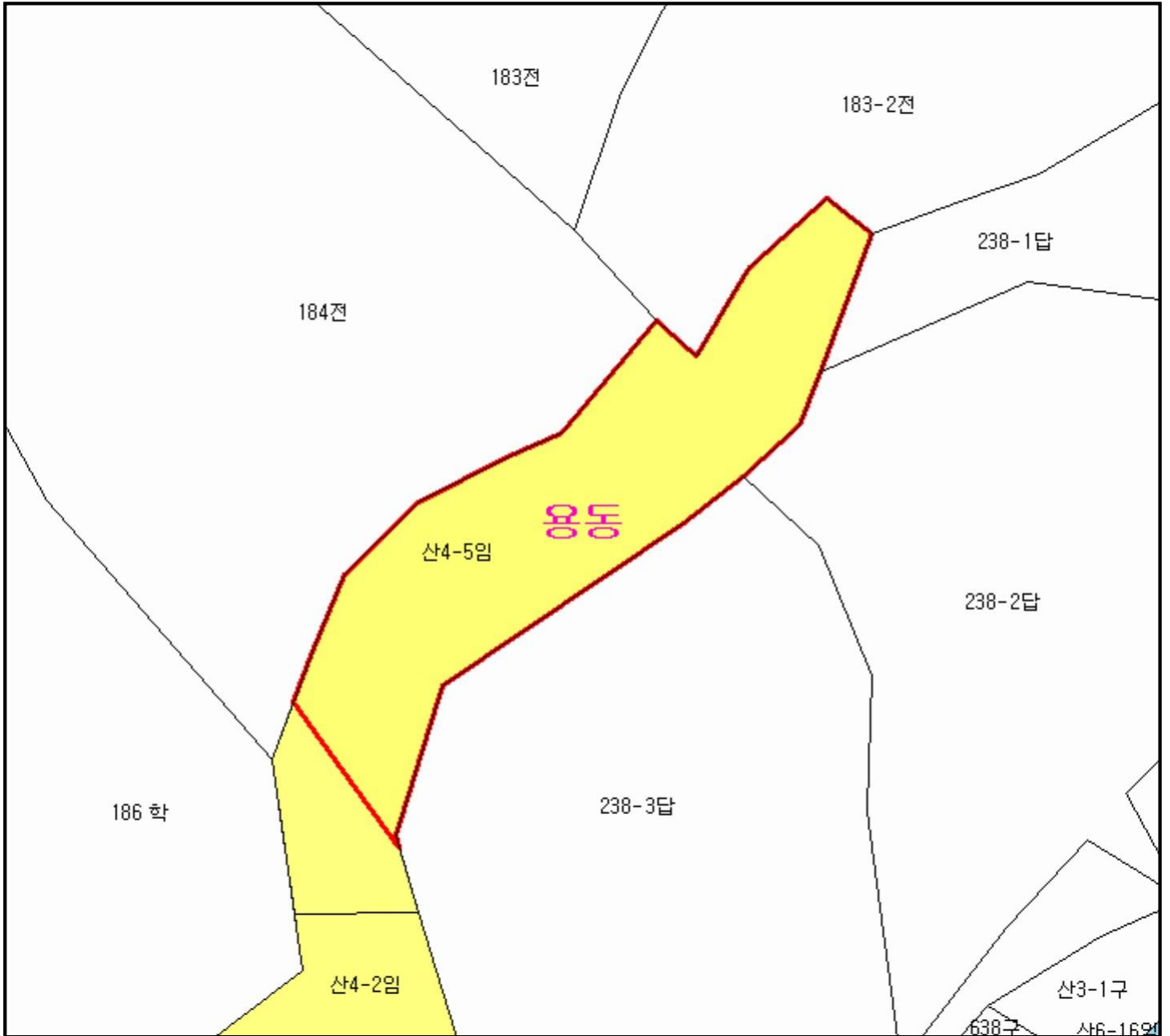
산시정보시스템  
(<http://flis.forestland.go.kr>)  
산림청 (<http://www.forest.go.kr>)

경상북도 칠곡군 지천면 심천리 일원

# 산 지구 분 도

( 보전산지 해제 [ 공익용 ▶ 준보전 ] )

NI52-2-25-009



## 범 례

	공익용산지		지적선
	임업용산지		행정경계
	준보전산지		대상지역

지정권자 : 산림청장  
 고시일자 : 2015-08-24  
 고시번호 : 산림청고시 제2015-65호

- 비고 :
1. 측량의 기준 : 한국측지계
  2. 투영법 : 횡단 메르카토르도법(타원체는 베셀타원체)
  3. 높이의 기준 : 인천만의 평균해면
  4. 본 지도는 지적이 표시된 지형도 또는 지적선을 기준으로 작성하였음
  5. 본 지도는 산림청장의 사전승인없이 복제, 국외반출, 임의개재, 편집을 할 수 없으며, 위반 시 관련법에 따라 처벌 받을 수 있음
  6. 본 지도에 의하여 측량할 수 없음



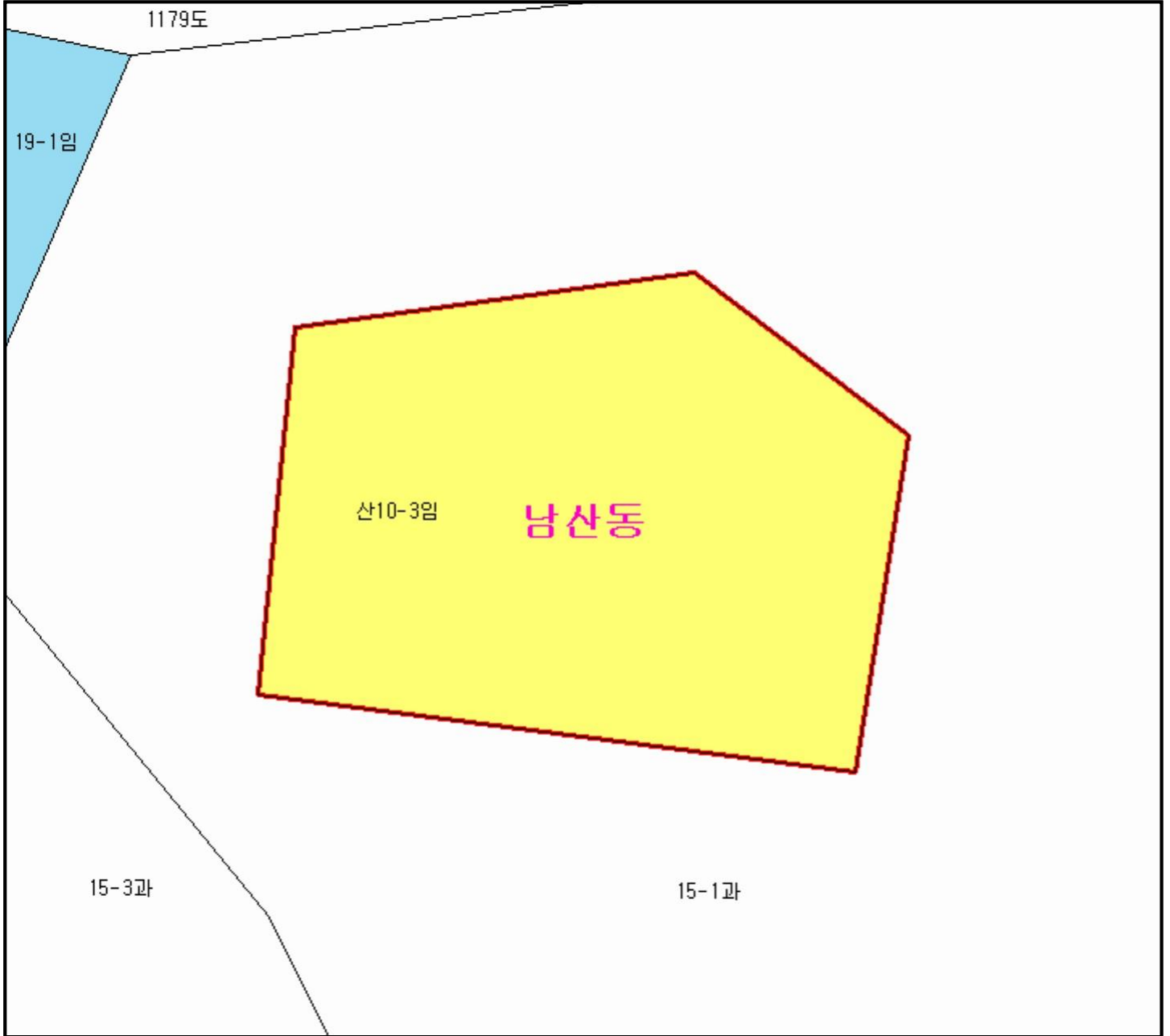
산시정보시스템  
<http://flis.forestland.go.kr>  
 산림청 <http://www.forest.go.kr>

경상남도 창원시의창구 용동 일원

# 산 지구 분 도

( 보전산지 해제 [ 공익용 ▶ 준보전 ] )

NI52-2-25-019



## 범 례

	공익용산지		지적선
	임업용산지		행정경계
	준보전산지		대상지역

지정권자 : 산림청장

고시일자 : 2015-08-24

고시번호 : 산림청고시 제2015-65호

비고 :

1. 측량의 기준 : 한국측지계
2. 투영법 : 횡단 메르카토르도법(타원체는 베셀타원체)
3. 높이의 기준 : 인천만의 평균해면
4. 본 지도는 지적이 표시된 지형도 또는 지적선을 기준으로 작성하였음
5. 본 지도는 산림청장의 사전승인없이 복제, 국외반출, 임의개재, 편집을 할 수 없으며, 위반 시 관련법에 따라 처벌 받을 수 있음
6. 본 지도에 의하여 측량할 수 없음



산시정보시스템  
(<http://flis.forestland.go.kr>)  
산림청 (<http://www.forest.go.kr>)

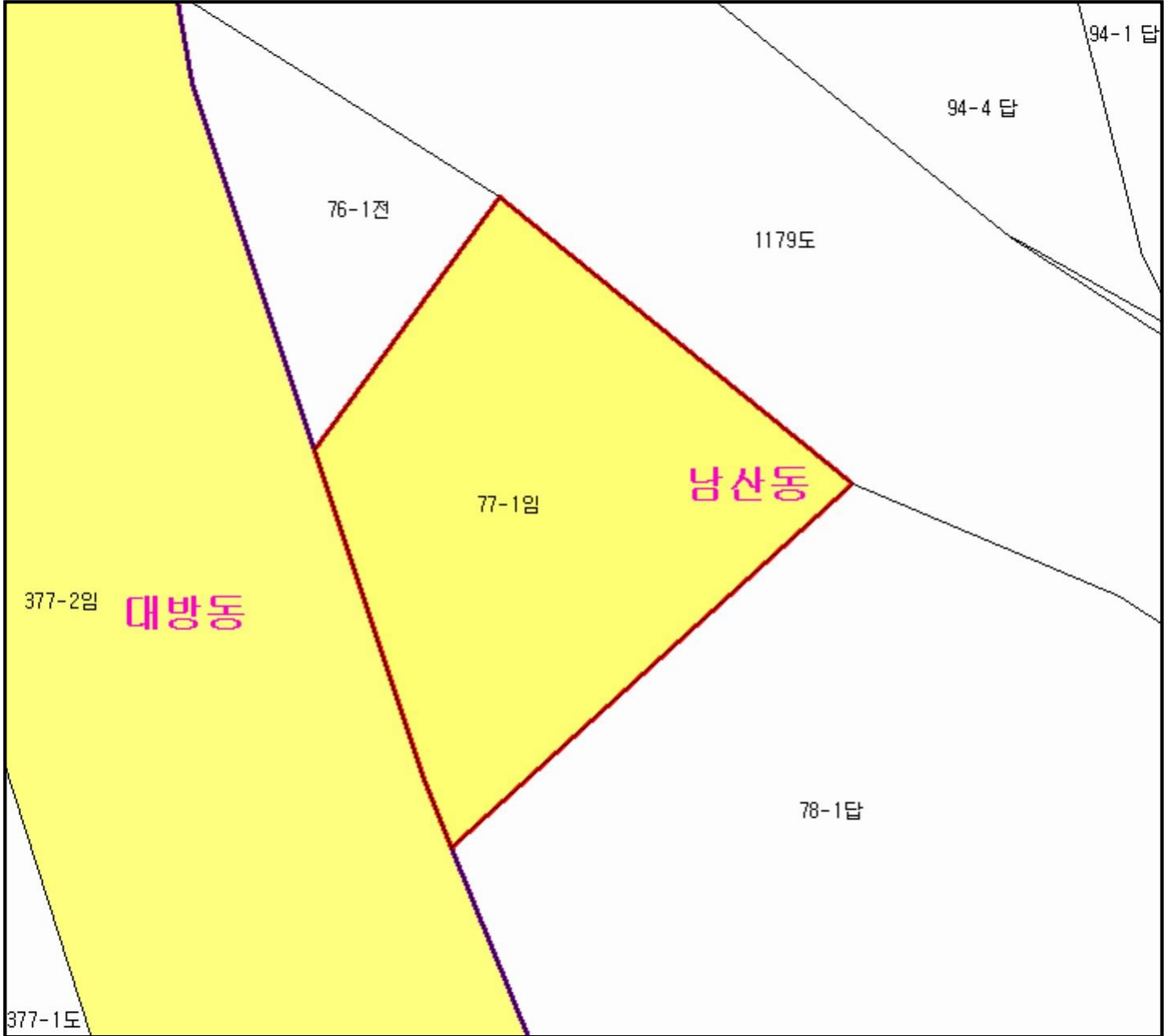
경상남도 창원시성산구 남산동 일원



# 산 지 구 분 도

( 보전산지 해제 [ 공익용 ▶ 준보전 ] )

NI52-2-25-019



## 범 례

	공익용산지		지적선
	임업용산지		행정경계
	준보전산지		대상지역

지정권자 : 산림청장

고시일자 : 2015-08-24

고시번호 : 산림청고시 제2015-65호

비고 :

1. 측량 기준 : 한국측지계
2. 투영법 : 횡단 메르카토르도법(타원체는 베셀타원체)
3. 높이의 기준 : 인천만의 평균해면
4. 본 지도는 지적이 표시된 지형도 또는 지적선을 기준으로 작성하였음
5. 본 지도는 산림청장의 사전승인없이 복제, 국외반출, 임의개재, 편집을 할 수 없으며, 위반 시 관련법에 따라 처벌 받을 수 있음
6. 본 지도에 의하여 측량할 수 없음



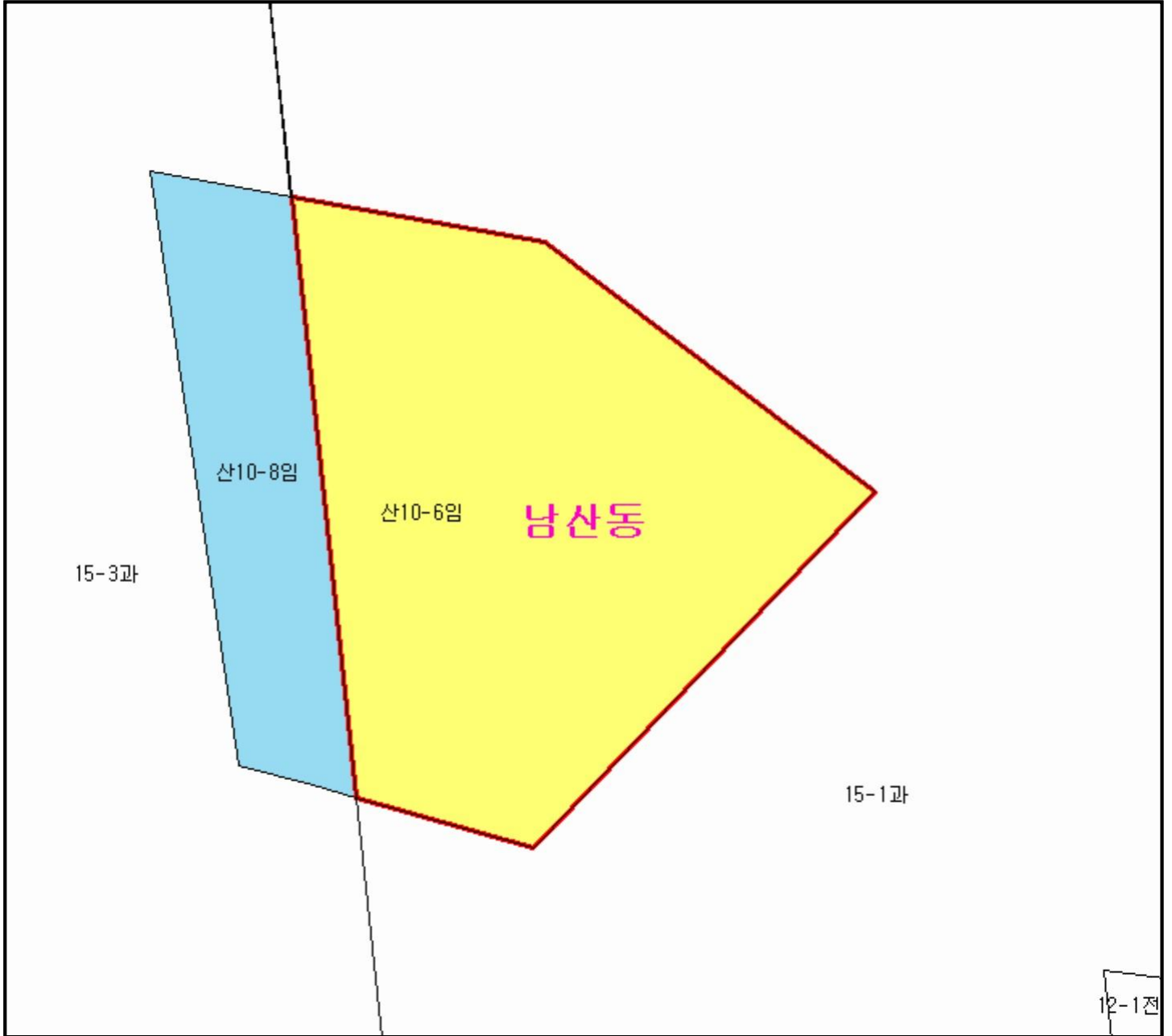
산시정보시스템  
(<http://flis.forestland.go.kr>)  
산림청 (<http://www.forest.go.kr>)

경상남도 창원시성산구 남산동 일원

# 산 지구 분 도

( 보전산지 해제 [ 공익용 ▶ 준보전 ] )

NI52-2-25-019



## 범 례

	공익용산지		지적선
	임업용산지		행정경계
	준보전산지		대상지역

지정권자 : 산림청장

고시일자 : 2015-08-24

고시번호 : 산림청고시 제2015-65호

비고 :

1. 측량의 기준 : 한국측지계
2. 투영법 : 횡단 메르카토르도법(타원체는 베셀타원체)
3. 높이의 기준 : 인천만의 평균해면
4. 본 지도는 지적이 표시된 지형도 또는 지적선을 기준으로 작성하였음
5. 본 지도는 산림청장의 사전승인없이 복제, 국외반출, 임의개재, 편집을 할 수 없으며, 위반 시 관련법에 따라 처벌 받을 수 있음
6. 본 지도에 의하여 측량할 수 없음



산시정보시스템  
(<http://flis.forestland.go.kr>)  
산림청 (<http://www.forest.go.kr>)

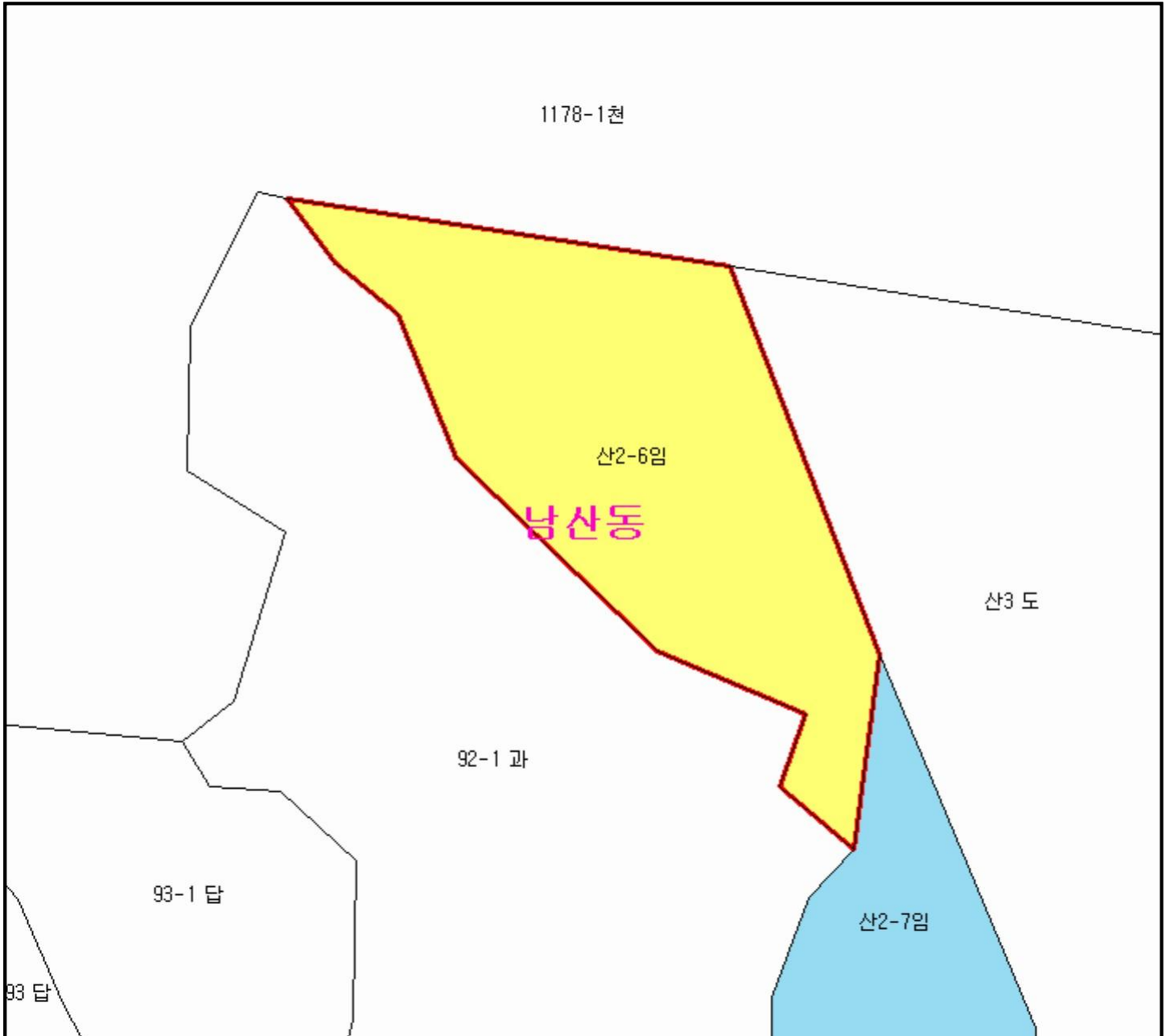
경상남도 창원시성산구 남산동 일원

# 산 지구 분 도






( 보전산지 해제 [ 공익용 ▶ 준보전 ] )

NI52-2-25-019

1178-1천



## 범 례

	공익용산지		지적선
	임업용산지		행정경계
	준보전산지		대상지역

지정권자 : 산림청장  
 고시일자 : 2015-08-24  
 고시번호 : 산림청고시 제2015-65호

- 비고 :
1. 측량의 기준 : 한국측지계
  2. 투영법 : 횡단 메르카토르도법(타원체는 베셀타원체)
  3. 높이의 기준 : 인천만의 평균해면
  4. 본 지도는 지적이 표시된 지형도 또는 지적선을 기준으로 작성하였음
  5. 본 지도는 산림청장의 사전승인없이 복제, 국외반출, 임의개재, 편집을 할 수 없으며, 위반 시 관련법에 따라 처벌 받을 수 있음
  6. 본 지도에 의하여 측량할 수 없음



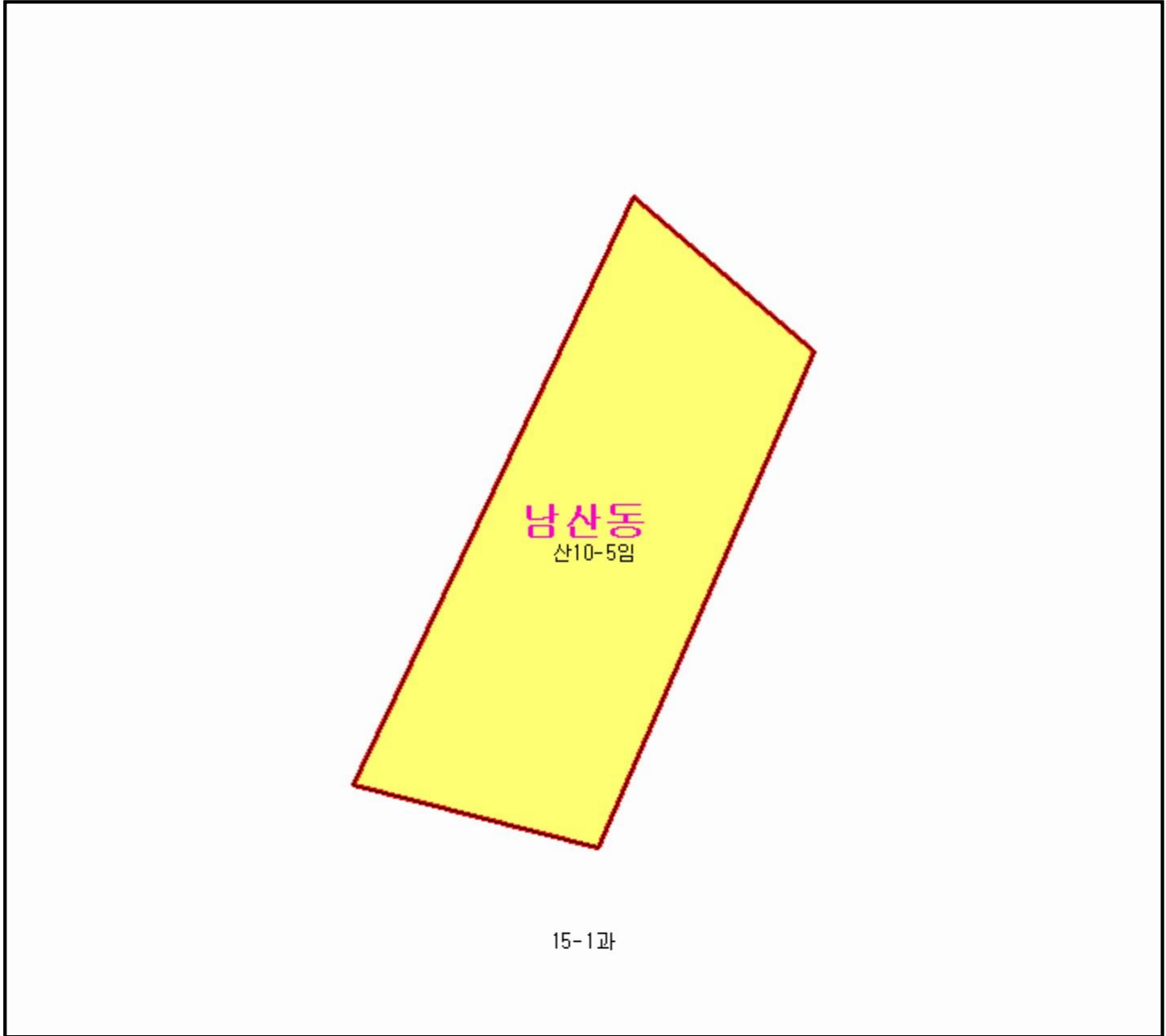
산시정보시스템  
 (<http://flis.forestland.go.kr>)  
 산림청 (<http://www.forest.go.kr>)

경상남도 창원시성산구 남산동 일원

# 산 지 구 분 도

( 보전산지 해제 [ 공익용 ▶ 준보전 ] )

NI52-2-25-019



## 범 례

 공익용산지	 지적선
 임업용산지	 행정경계
 준보전산지	 대상지역

지정권자 : 산림청장

고시일자 : 2015-08-24

고시번호 : 산림청고시 제2015-65호

비고 :

1. 측량의 기준 : 한국측지계
2. 투영법 : 횡단 메르카토르도법(타원체는 베셀타원체)
3. 높이의 기준 : 인천만의 평균해면
4. 본 지도는 지적이 표시된 지형도 또는 지적선을 기준으로 작성하였음
5. 본 지도는 산림청장의 사전승인없이 복제, 국외반출, 임의개재, 편집을 할 수 없으며, 위반 시 관련법에 따라 처벌 받을 수 있음
6. 본 지도에 의하여 측량할 수 없음



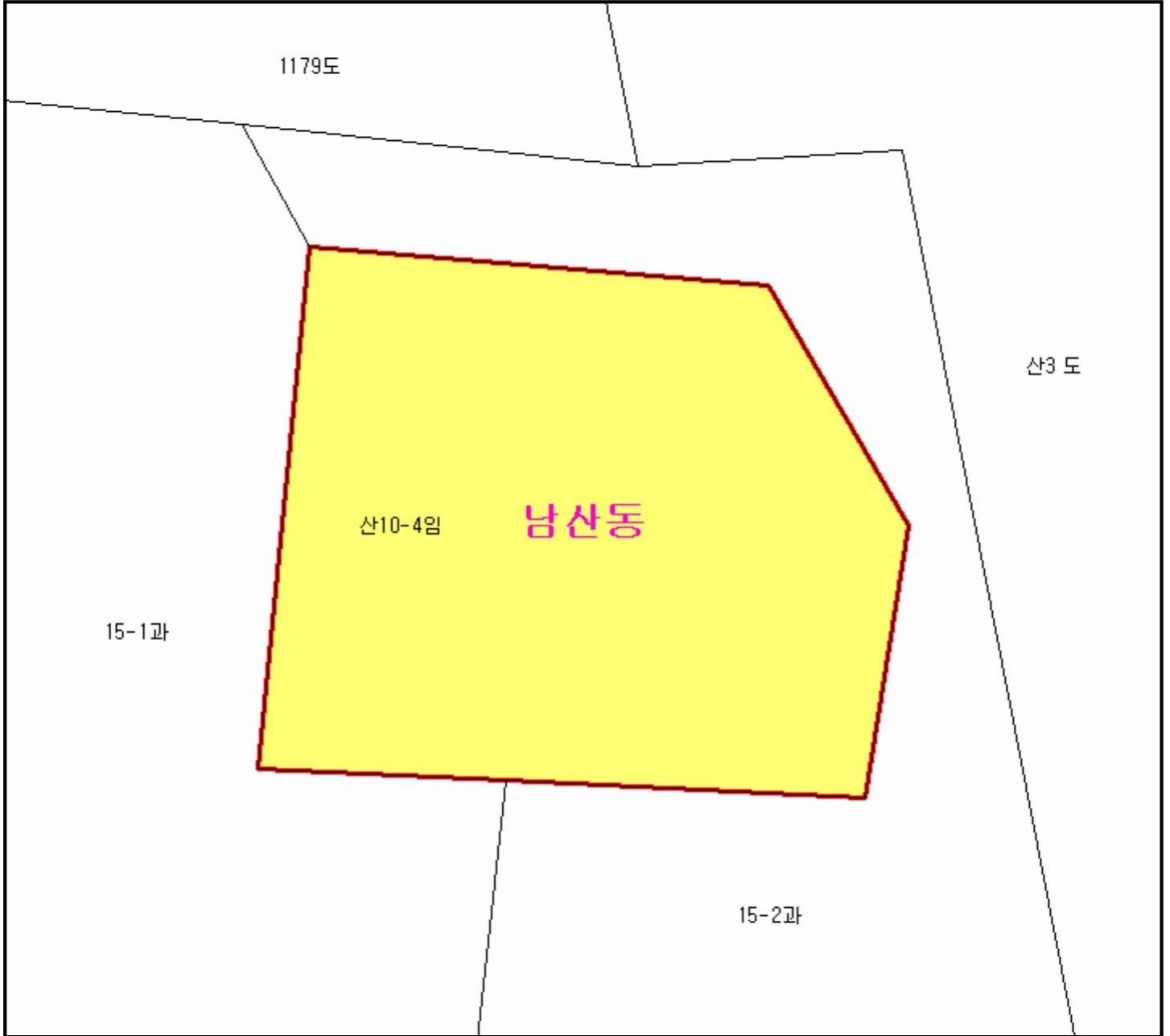
산시정보시스템  
(<http://flis.forestland.go.kr>)  
산림청 (<http://www.forest.go.kr>)

경상남도 창원시성산구 남산동 일원

# 산 지구 분 도

( 보전산지 해제 [ 공익용 ▶ 준보전 ] )

NI52-2-25-019



## 범 례

	공익용산지		지적선
	임업용산지		행정경계
	준보전산지		대상지역

지정권자 : 산림청장

고시일자 : 2015-08-24

고시번호 : 산림청고시 제2015-65호

비고 :

1. 측량의 기준 : 한국측지계
2. 투영법 : 횡단 메르카토르도법(타원체는 베셀타원체)
3. 높이의 기준 : 인천만의 평균해면
4. 본 지도는 지적이 표시된 지형도 또는 지적선을 기준으로 작성하였음
5. 본 지도는 산림청장의 사전승인없이 복제, 국외반출, 임의개재, 편집을 할 수 없으며, 위반 시 관련법에 따라 처벌 받을 수 있음
6. 본 지도에 의하여 측량할 수 없음



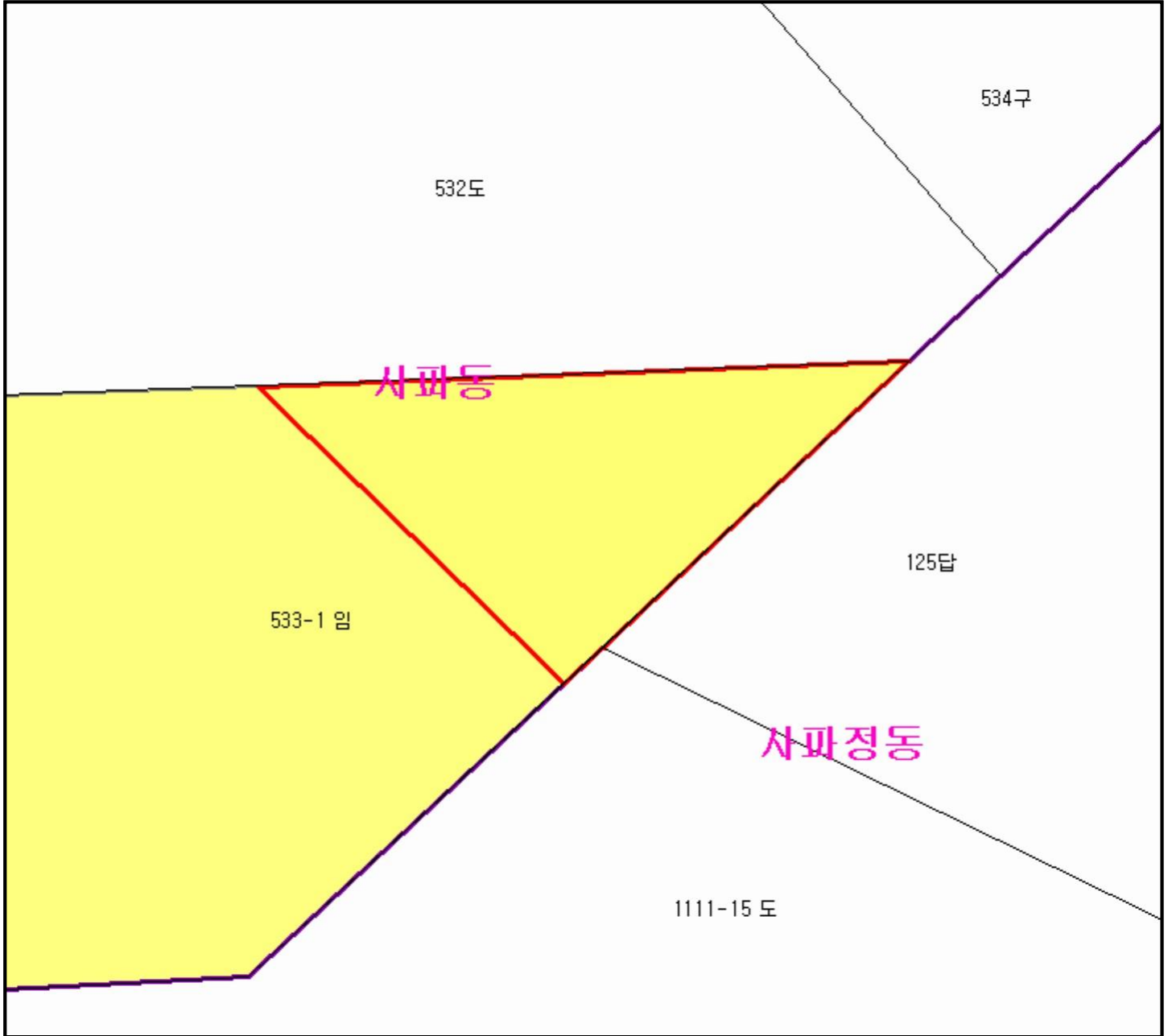
산시정보시스템  
(<http://flis.forestland.go.kr>)  
산림청 (<http://www.forest.go.kr>)

경상남도 창원시성산구 남산동 일원

# 산지 구분도

( 보전산지 해제 [ 공익용 ▶ 준보전 ] )

NI52-2-25-019



## 범례

	공익용산지		지적선
	임업용산지		행정경계
	준보전산지		대상지역

지정권자 : 산림청장

고시일자 : 2015-08-24

고시번호 : 산림청고시 제2015-65호

비고 :

1. 측량의 기준 : 한국측지계
2. 투영법 : 횡단 메르카토르도법(타원체는 베셀타원체)
3. 높이의 기준 : 인천만의 평균해면
4. 본 지도는 지적이 표시된 지형도 또는 지적선을 기준으로 작성하였음
5. 본 지도는 산림청장의 사전승인없이 복제, 국외반출, 임의개재, 편집을 할 수 없으며, 위반 시 관련법에 따라 처벌 받을 수 있음
6. 본 지도에 의하여 측량할 수 없음



산시정보시스템  
(<http://flis.forestland.go.kr>)  
산림청 (<http://www.forest.go.kr>)

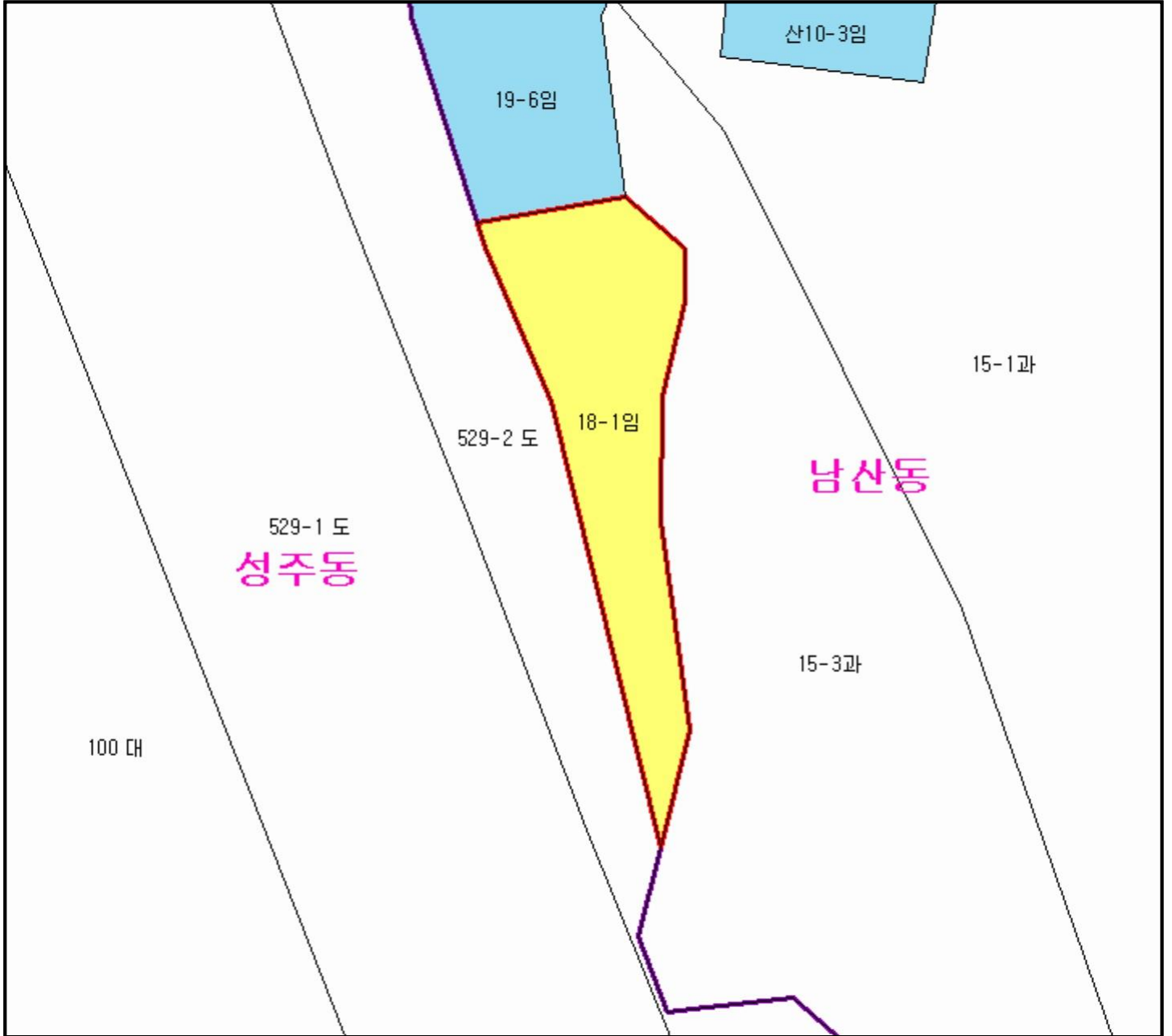
경상남도 창원시성산구 사파동 일원



# 산 지구 분 도

( 보전산지 해제 [ 공익용 ▶ 준보전 ] )

NI52-2-25-019



## 범 례

	공익용산지		지적선
	임업용산지		행정경계
	준보전산지		대상지역

지정권자 : 산림청장

고시일자 : 2015-08-24

고시번호 : 산림청고시 제2015-65호

비고 :

1. 측량의 기준 : 한국측지계
2. 투영법 : 횡단 메르카토르도법(타원체는 베셀타원체)
3. 높이의 기준 : 인천만의 평균해면
4. 본 지도는 지적이 표시된 지형도 또는 지적선을 기준으로 작성하였음
5. 본 지도는 산림청장의 사전승인없이 복제, 국외반출, 임의개재, 편집을 할 수 없으며, 위반 시 관련법에 따라 처벌 받을 수 있음
6. 본 지도에 의하여 측량할 수 없음



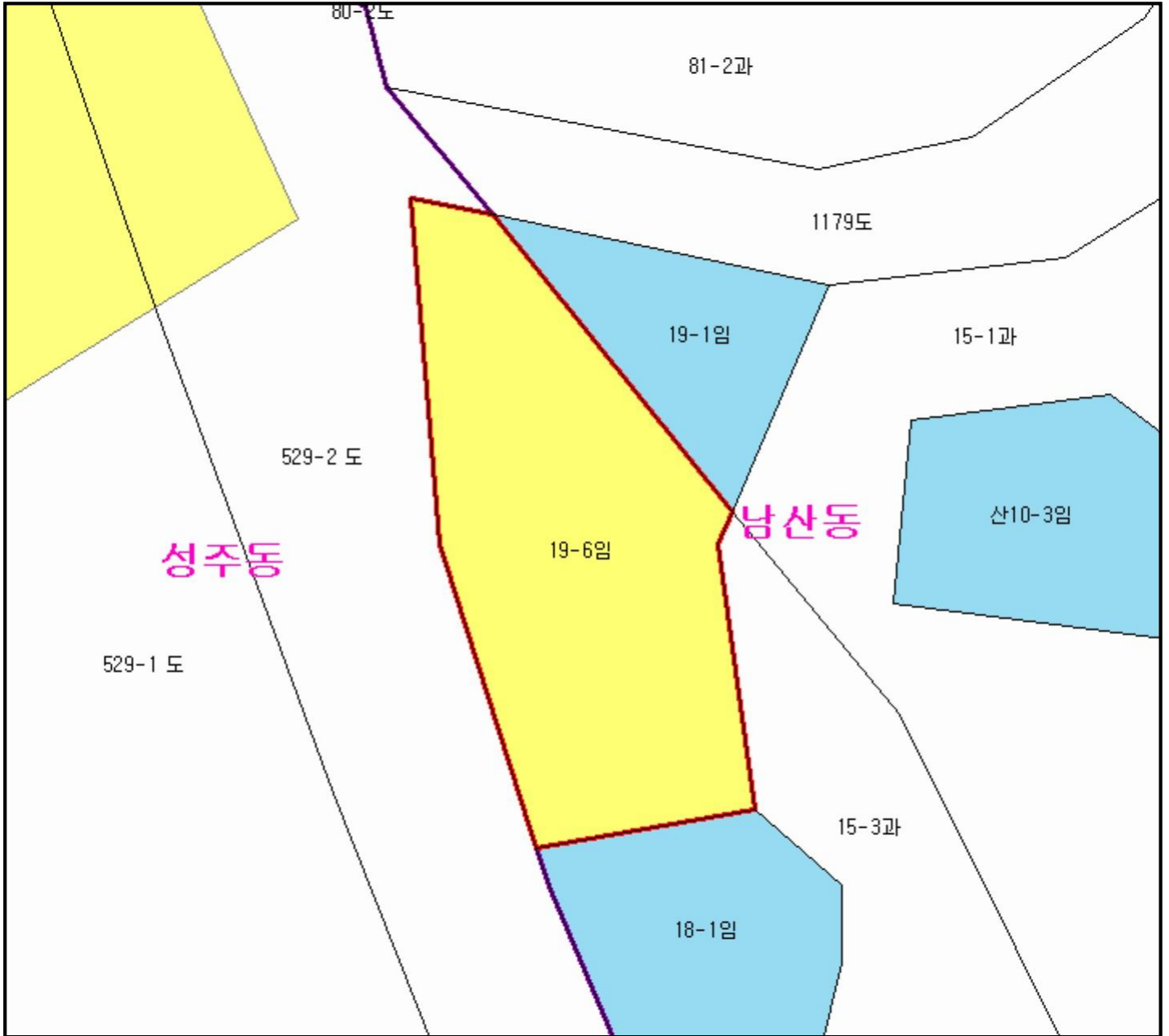
산시정보시스템  
(<http://flis.forestland.go.kr>)  
산림청 (<http://www.forest.go.kr>)

경상남도 창원시성산구 남산동 일원

# 산 지구 분 도

( 보전산지 해제 [ 공익용 ▶ 준보전 ] )

N152-2-25-019



## 범 례

	공익용산지		지적선
	임업용산지		행정경계
	준보전산지		대상지역

지정권자 : 산림청장

고시일자 : 2015-08-24

고시번호 : 산림청고시 제2015-65호

비고 :

1. 측량의 기준 : 한국측지계
2. 투영법 : 횡단 메르카토르도법(타원체는 베셀타원체)
3. 높이의 기준 : 인천만의 평균해면
4. 본 지도는 지적이 표시된 지형도 또는 지적선을 기준으로 작성하였음
5. 본 지도는 산림청장의 사전승인없이 복제, 국외반출, 임의개재, 편집을 할 수 없으며, 위반 시 관련법에 따라 처벌 받을 수 있음
6. 본 지도에 의하여 측량할 수 없음



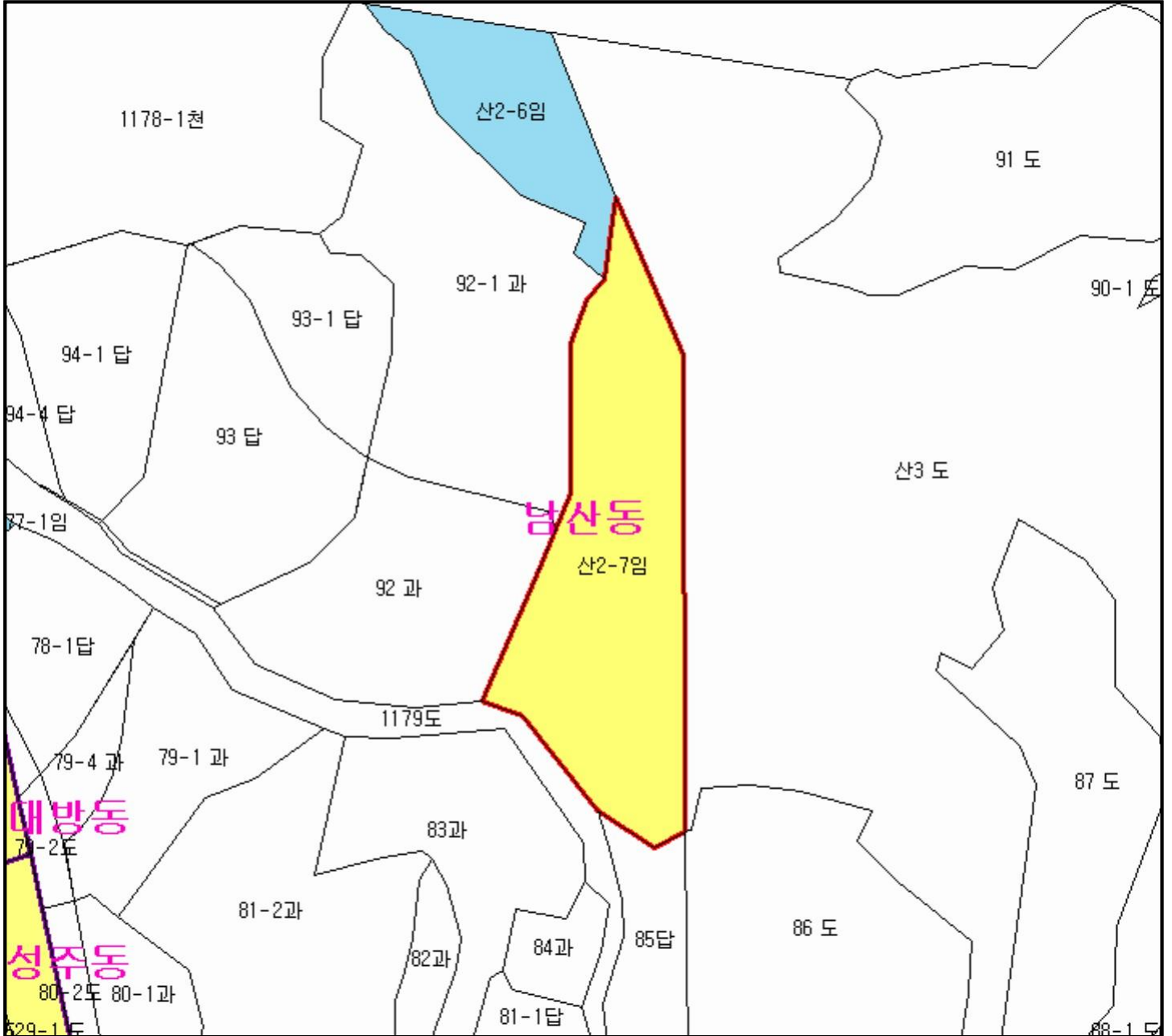
산시정보시스템  
(<http://flis.forestland.go.kr>)  
산림청 (<http://www.forest.go.kr>)







경상남도 창원시성산구 남산동 일원

# 산 지구 분 도

( 보전산지 해제 [ 공익용 ▶ 준보전 ] )

NI52-2-25-019



범례			
	공익용산지		지적선
	임업용산지		행정경계
	준보전산지		대상지역

지정권자 : 산림청장  
 고시일자 : 2015-08-24  
 고시번호 : 산림청고시 제2015-65호

- 비고 :
1. 측량 기준 : 한국측지계
  2. 투영법 : 횡단 메르카토르도법(타원체는 베셀타원체)
  3. 높이의 기준 : 인천만의 평균해면
  4. 본 지도는 지적이 표시된 지형도 또는 지적선을 기준으로 작성하였음
  5. 본 지도는 산림청장의 사전승인없이 복제, 국외반출, 임의개재, 편집을 할 수 없으며, 위반 시 관련법에 따라 처벌 받을 수 있음
  6. 본 지도에 의하여 측량할 수 없음

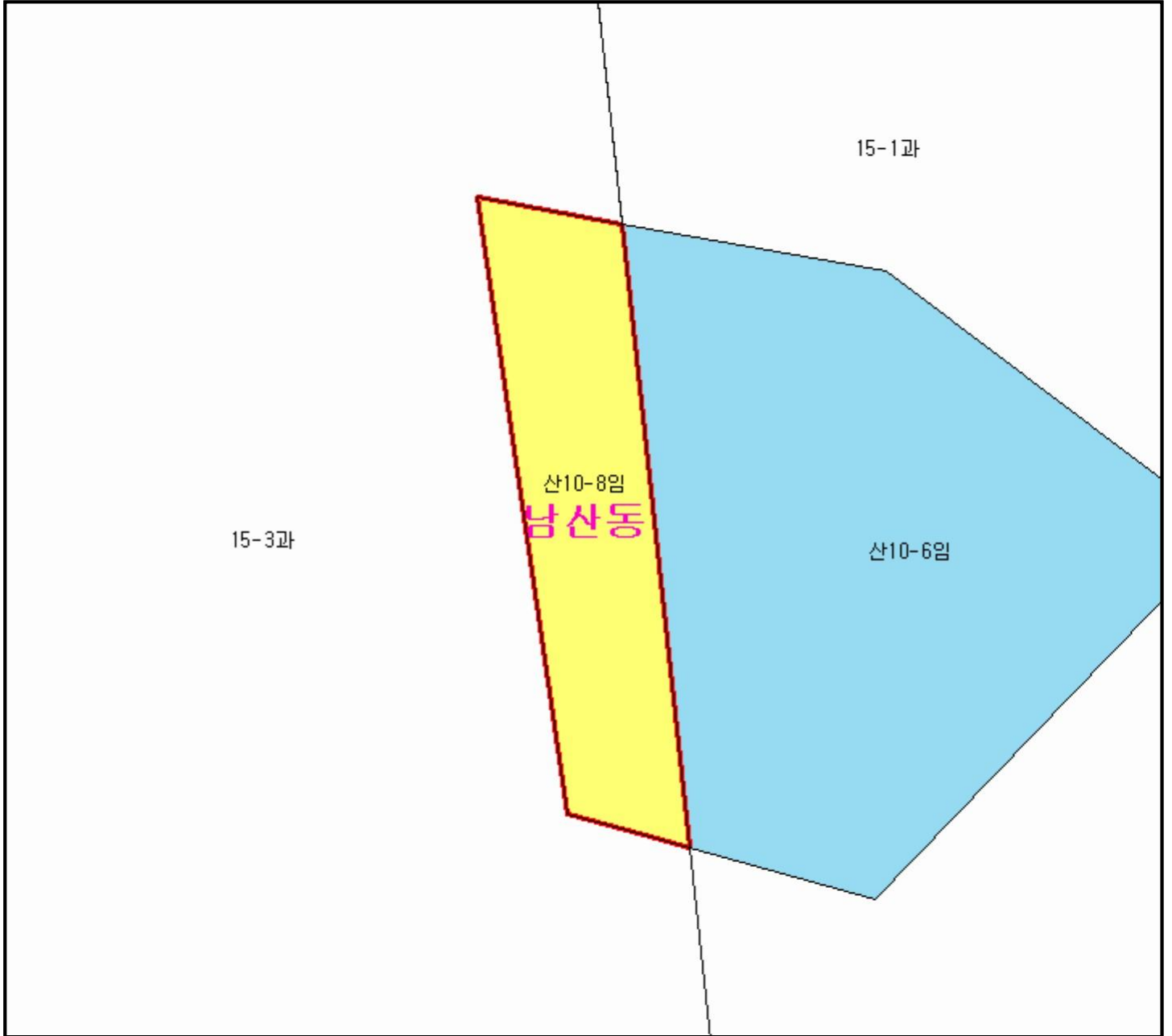


산시정보시스템  
<http://flis.forestland.go.kr>  
 산림청 <http://www.forest.go.kr>

# 산 지구 분 도

( 보전산지 해제 [ 공익용 ▶ 준보전 ] )

N152-2-25-019



## 범 례

	공익용산지		지적선
	임업용산지		행정경계
	준보전산지		대상지역

지정권자 : 산림청장

고시일자 : 2015-08-24

고시번호 : 산림청고시 제2015-65호

비고 :

1. 측량의 기준 : 한국측지계
2. 투영법 : 횡단 메르카토르도법(타원체는 베셀타원체)
3. 높이의 기준 : 인천만의 평균해면
4. 본 지도는 지적이 표시된 지형도 또는 지적선을 기준으로 작성하였음
5. 본 지도는 산림청장의 사전승인없이 복제, 국외반출, 임의개재, 편집을 할 수 없으며, 위반 시 관련법에 따라 처벌 받을 수 있음
6. 본 지도에 의하여 측량할 수 없음



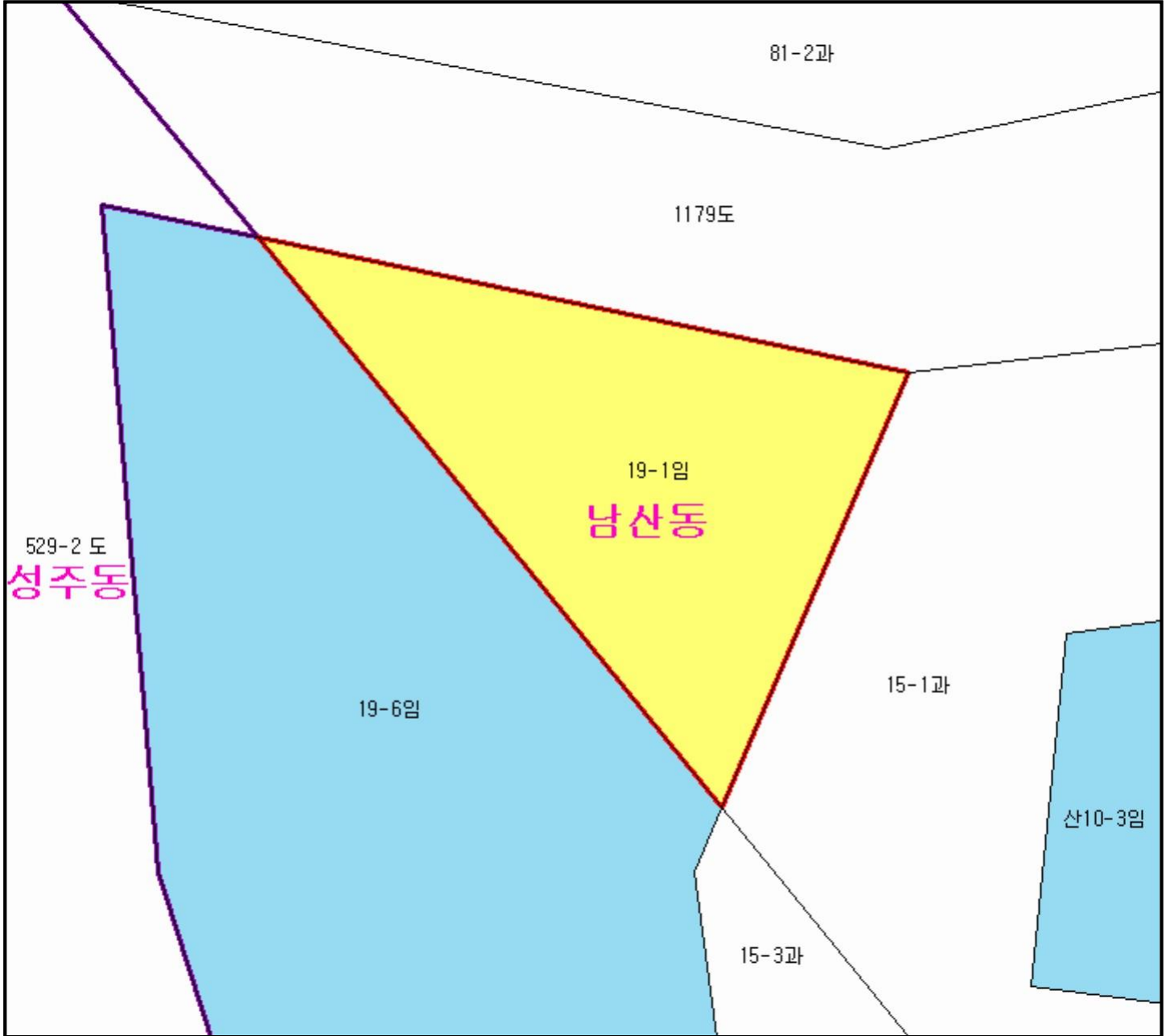
산시정보시스템  
(<http://flis.forestland.go.kr>)  
산림청 (<http://www.forest.go.kr>)

경상남도 창원시성산구 남산동 일원

# 산 지구 분 도

( 보전산지 해제 [ 공익용 ▶ 준보전 ] )

NI52-2-25-019



## 범 례

	공익용산지		지적선
	임업용산지		행정경계
	준보전산지		대상지역

지정권자 : 산림청장

고시일자 : 2015-08-24

고시번호 : 산림청고시 제2015-65호

비고 :

1. 측량의 기준 : 한국측지계
2. 투영법 : 횡단 메르카토르도법(타원체는 베셀타원체)
3. 높이의 기준 : 인천만의 평균해면
4. 본 지도는 지적이 표시된 지형도 또는 지적선을 기준으로 작성하였음
5. 본 지도는 산림청장의 사전승인없이 복제, 국외반출, 임의개재, 편집을 할 수 없으며, 위반 시 관련법에 따라 처벌 받을 수 있음
6. 본 지도에 의하여 측량할 수 없음



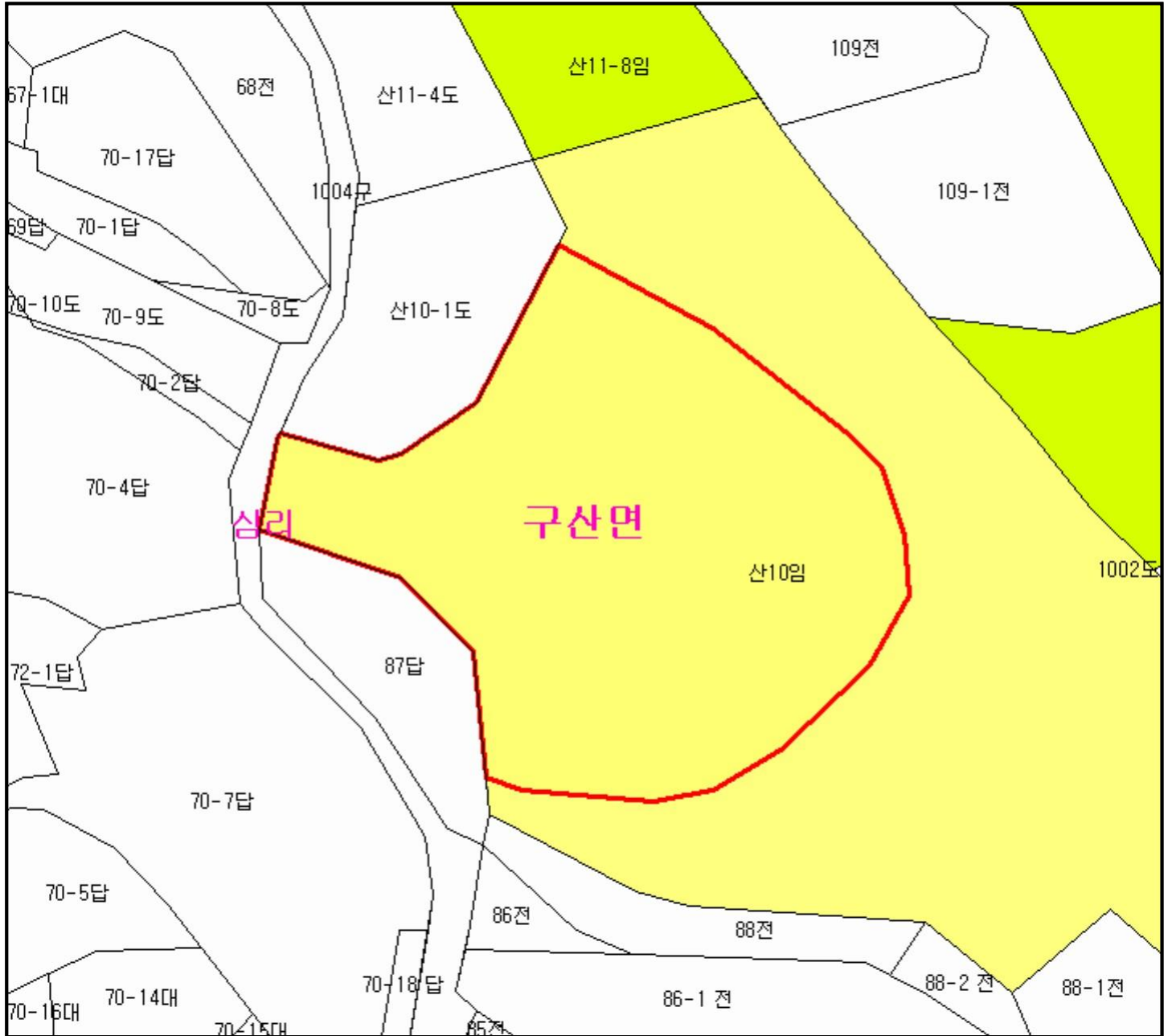
산시경보시스템  
(<http://flis.forestland.go.kr>)  
산림청 (<http://www.forest.go.kr>)

경상남도 창원시성산구 남산동 일원

# 산 지구 분 도

( 보전산지 해제 [ 임업용 ▶ 준보전 ] )

N152-2-25-076



## 범 례

	공익용산지		지적선
	임업용산지		행정경계
	준보전산지		대상지역

지정권자 : 산림청장  
 고시일자 : 2015-08-24  
 고시번호 : 산림청고시 제2015-65호

- 비고 :
1. 측량의 기준 : 한국측지계
  2. 투영법 : 횡단 메르카토르도법(타원체는 베셀타원체)
  3. 높이의 기준 : 인천만의 평균해면
  4. 본 지도는 지적이 표시된 지형도 또는 지적선을 기준으로 작성하였음
  5. 본 지도는 산림청장의 사전승인없이 복제, 국외반출, 임의개재, 편집을 할 수 없으며, 위반 시 관련법에 따라 처벌 받을 수 있음
  6. 본 지도에 의하여 측량할 수 없음



산시정보시스템  
 (<http://flis.forestland.go.kr>)  
 산림청 (<http://www.forest.go.kr>)

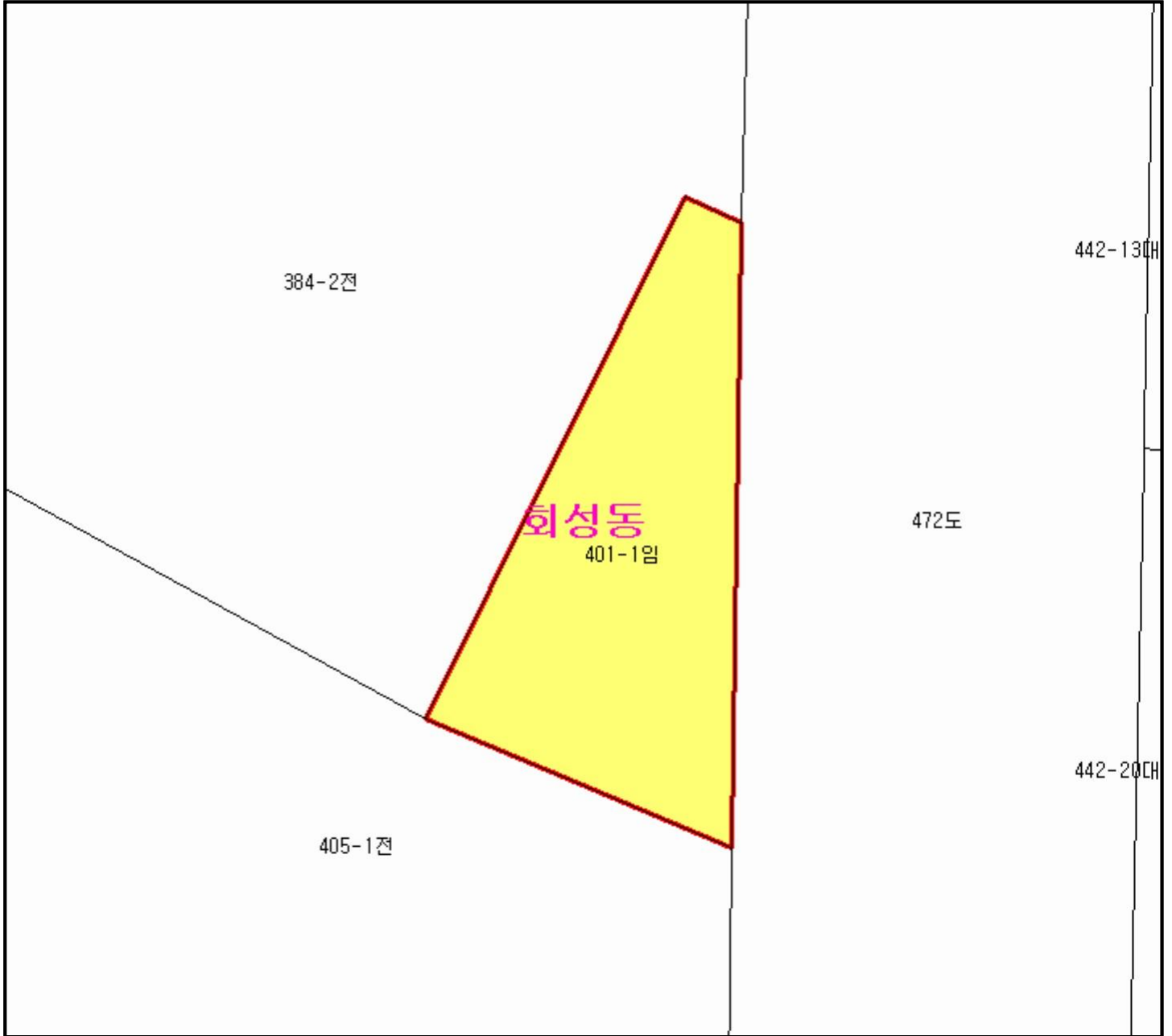
경상남도 창원시마산합포구 구산면 심리 일원



# 산 지 구 분 도

( 보전산지 해제 [ 공익용 ▶ 준보전 ] )

NI52-2-25-003



## 범 례

	공익용산지		지적선
	임업용산지		행정경계
	준보전산지		대상지역

지정권자 : 산림청장

고시일자 : 2015-08-24

고시번호 : 산림청고시 제2015-65호

비고 :

1. 측량의 기준 : 한국측지계
2. 투영법 : 횡단 메르카토르도법(타원체는 베셀타원체)
3. 높이의 기준 : 인천만의 평균해면
4. 본 지도는 지적이 표시된 지형도 또는 지적선을 기준으로 작성하였음
5. 본 지도는 산림청장의 사전승인없이 복제, 국외반출, 임의개재, 편집을 할 수 없으며, 위반 시 관련법에 따라 처벌 받을 수 있음
6. 본 지도에 의하여 측량할 수 없음



산시정보시스템  
(<http://flis.forestland.go.kr>)  
산림청 (<http://www.forest.go.kr>)

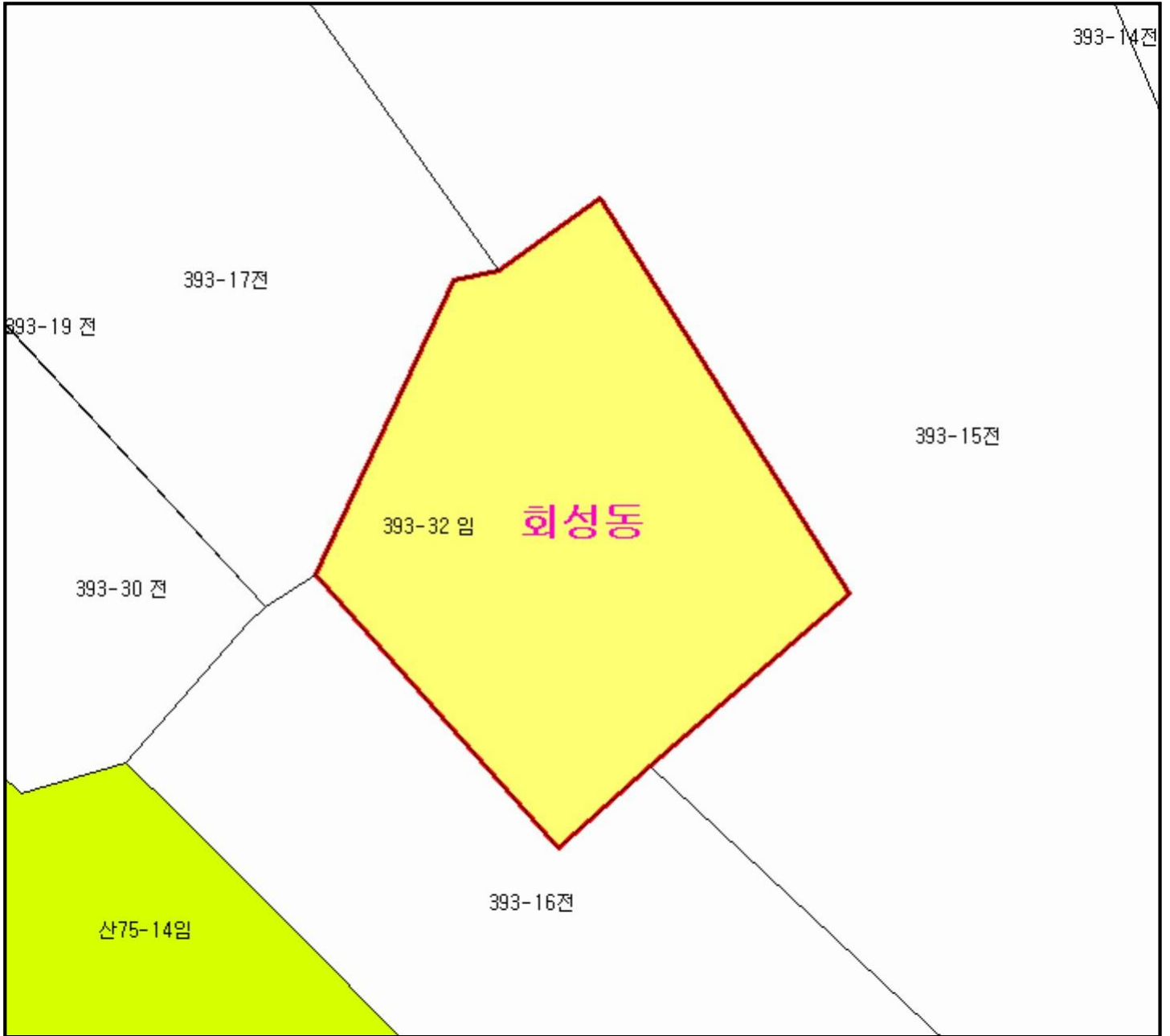
경상남도 창원시마산회원구 회성동 일원

# 산 지 구 분 도



( 보전산지 해제 [ 공익용 ▶ 준보전 ] )

NI52-2-25-003

393-14전



## 범 례

	공익용산지		지적선
	임업용산지		행정경계
	준보전산지		대상지역

지정권자 : 산림청장

고시일자 : 2015-08-24

고시번호 : 산림청고시 제2015-65호

비고 :

1. 측량의 기준 : 한국측지계
2. 투영법 : 횡단 메르카토르도법(타원체는 베셀타원체)
3. 높이의 기준 : 인천만의 평균해면
4. 본 지도는 지적이 표시된 지형도 또는 지적선을 기준으로 작성하였음
5. 본 지도는 산림청장의 사전승인없이 복제, 국외반출, 임의개재, 편집을 할 수 없으며, 위반 시 관련법에 따라 처벌 받을 수 있음
6. 본 지도에 의하여 측량할 수 없음



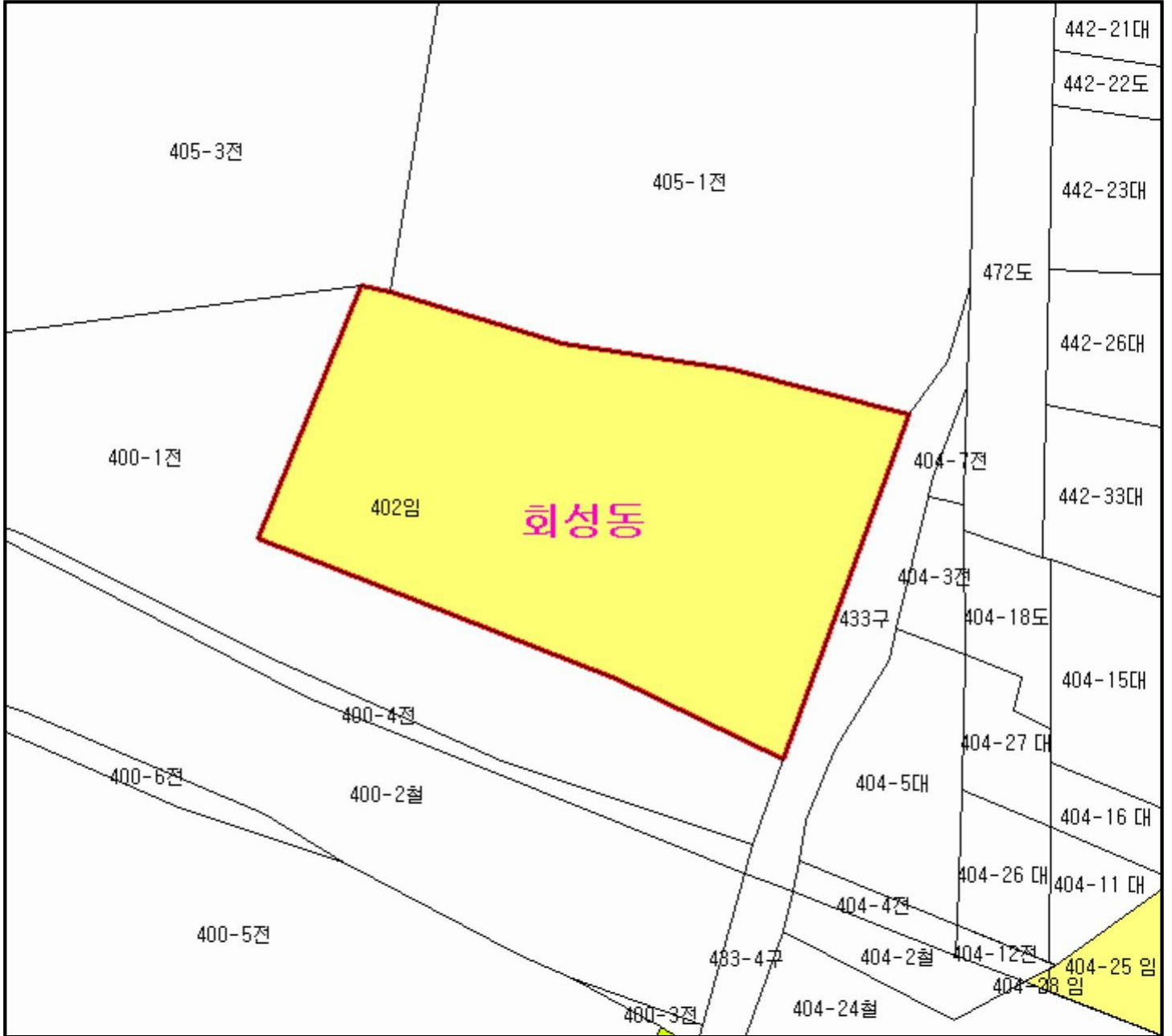
산시정보시스템  
(<http://flis.forestland.go.kr>)  
산림청 (<http://www.forest.go.kr>)

경상남도 창원시마산회원구 회성동 일원

# 산 지 구 분 도

( 보전산지 해제 [ 공익용 ▶ 준보전 ] )

NI52-2-25-003



## 범 례

	공익용산지		지적선
	임업용산지		행정경계
	준보전산지		대상지역

지정권자 : 산림청장  
 고시일자 : 2015-08-24  
 고시번호 : 산림청고시 제2015-65호

- 비고 :
1. 측량의 기준 : 한국측지계
  2. 투영법 : 횡단 메르카토르도법(타원체는 베셀타원체)
  3. 높이의 기준 : 인천만의 평균해면
  4. 본 지도는 지적이 표시된 지형도 또는 지적선을 기준으로 작성하였음
  5. 본 지도는 산림청장의 사전승인없이 복제, 국외반출, 임의개재, 편집을 할 수 없으며, 위반 시 관련법에 따라 처벌 받을 수 있음
  6. 본 지도에 의하여 측량할 수 없음



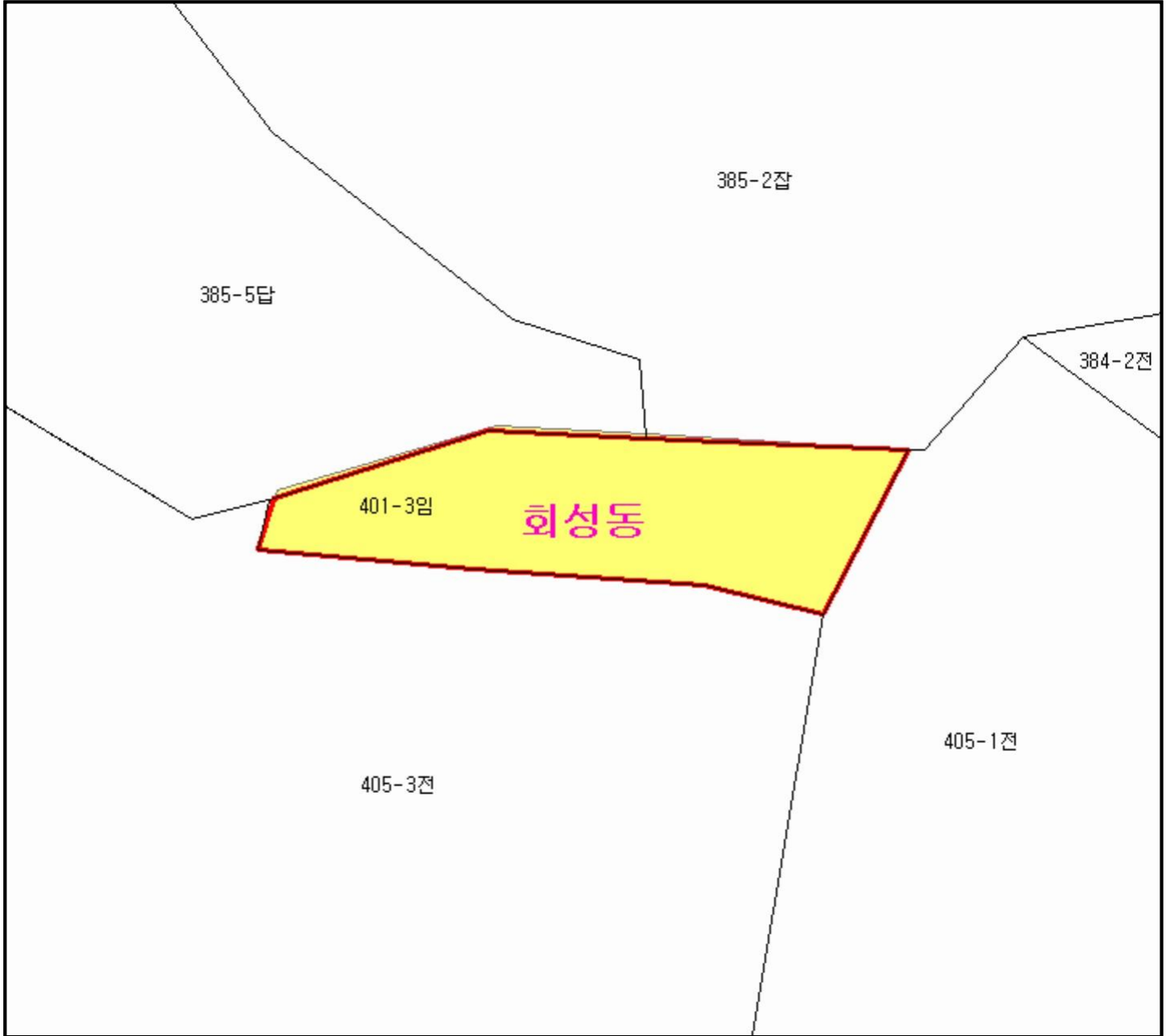
산시정보시스템  
 (<http://flis.forestland.go.kr>)  
 산림청 (<http://www.forest.go.kr>)

경상남도 창원시마산회원구 회성동 일원

# 산 지 구 분 도

( 보전산지 해제 [ 공익용 ▶ 준보전 ] )

N152-2-25-003



## 범 례

	공익용산지		지적선
	임업용산지		행정경계
	준보전산지		대상지역

지정권자 : 산림청장  
 고시일자 : 2015-08-24  
 고시번호 : 산림청고시 제2015-65호

- 비고 :
1. 측량의 기준 : 한국측지계
  2. 투영법 : 횡단 메르카토르도법(타원체는 베셀타원체)
  3. 높이의 기준 : 인천만의 평균해면
  4. 본 지도는 지적이 표시된 지형도 또는 지적선을 기준으로 작성하였음
  5. 본 지도는 산림청장의 사전승인없이 복제, 국외반출, 임의개재, 편집을 할 수 없으며, 위반 시 관련법에 따라 처벌 받을 수 있음
  6. 본 지도에 의하여 측량할 수 없음



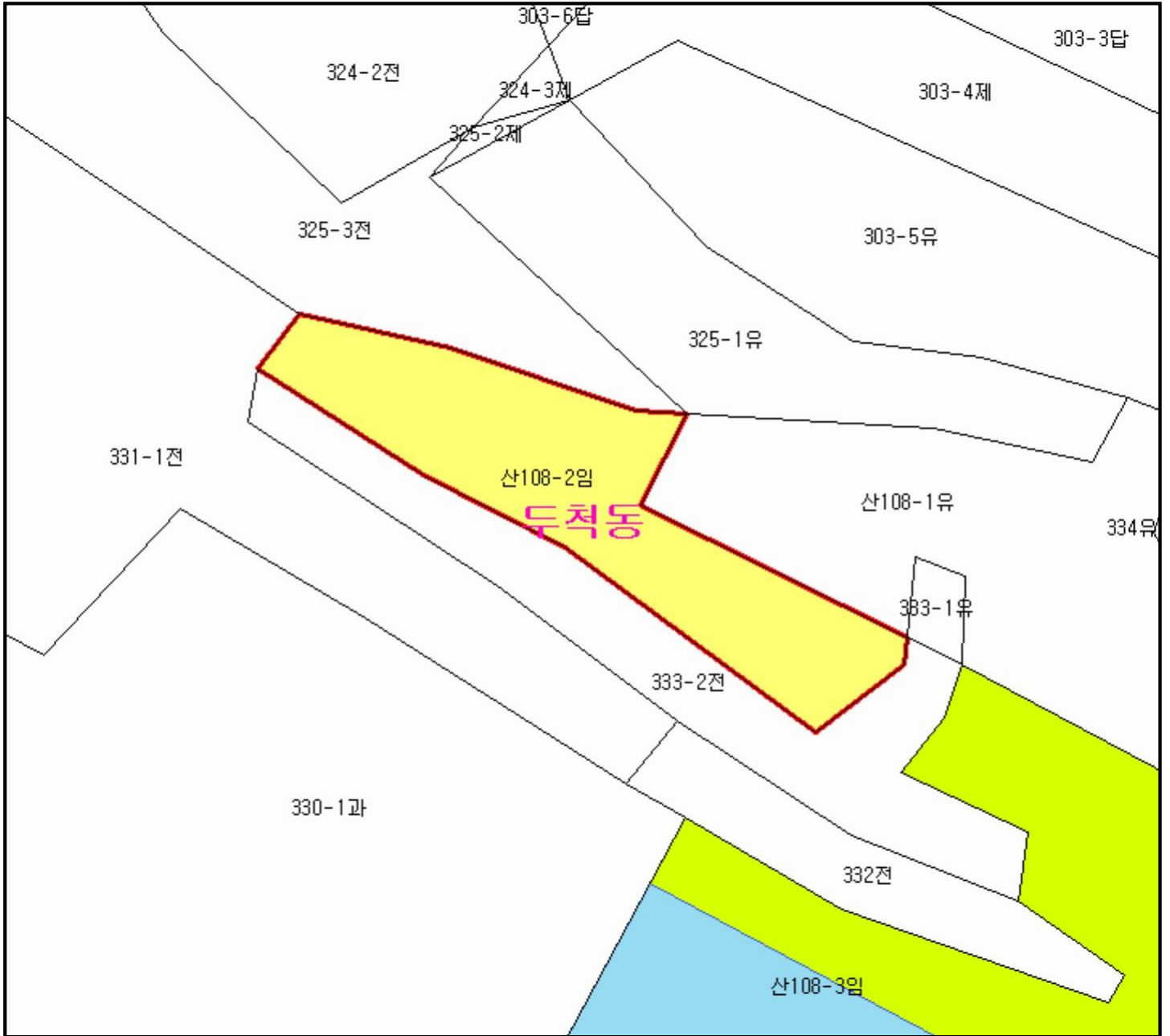
산시정보시스템  
 (<http://flis.forestland.go.kr>)  
 산림청 (<http://www.forest.go.kr>)

경상남도 창원시마산회원구 회성동 일원

# 산지 구분도

(보전산지 해제 [공익용 ▶ 준보전])

NI52-2-25-003



## 범례

	공익용산지		지적선
	임업용산지		행정경계
	준보전산지		대상지역

지정권자 : 산림청장  
 고시일자 : 2015-08-24  
 고시번호 : 산림청고시 제2015-65호

- 비고 :
1. 측량의 기준 : 한국측지계
  2. 투영법 : 횡단 메르카토르도법(타원체는 베셀타원체)
  3. 높이의 기준 : 인천만의 평균해면
  4. 본 지도는 지적이 표시된 지형도 또는 지적선을 기준으로 작성하였음
  5. 본 지도는 산림청장의 사전승인없이 복제, 국외반출, 임의개재, 편집을 할 수 없으며, 위반 시 관련법에 따라 처벌 받을 수 있음
  6. 본 지도에 의하여 측량할 수 없음



산시정보시스템  
 (<http://flis.forestland.go.kr>)  
 산림청 (<http://www.forest.go.kr>)

경상남도 창원시마산회원구 두척동 일원

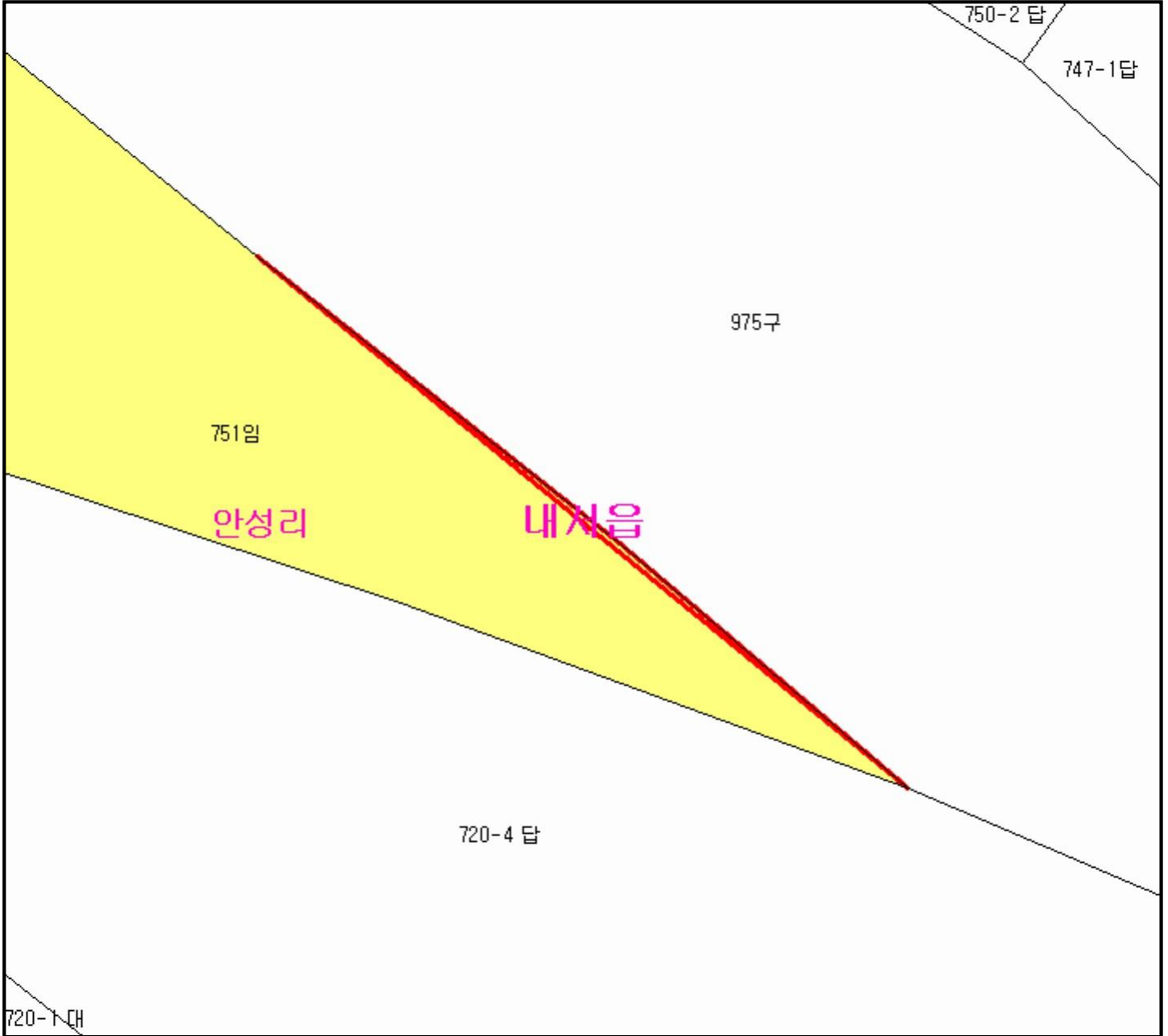
# 산 지 구 분 도

( 보전산지 해제 [ 공익용 ▶ 준보전 ] )



N152-2-18-093

750-2 답

747-1 답



## 범 례

	공익용산지		지적선
	임업용산지		행정경계
	준보전산지		대상지역

지정권자 : 산림청장

고시일자 : 2015-08-24

고시번호 : 산림청고시 제2015-65호

비고 :

1. 측량의 기준 : 한국측지계
2. 투영법 : 횡단 메르카토르도법(타원체는 베셀타원체)
3. 높이의 기준 : 인천만의 평균해면
4. 본 지도는 지적이 표시된 지형도 또는 지적선을 기준으로 작성하였음
5. 본 지도는 산림청장의 사전승인없이 복제, 국외반출, 임의개재, 편집을 할 수 없으며, 위반 시 관련법에 따라 처벌 받을 수 있음
6. 본 지도에 의하여 측량할 수 없음



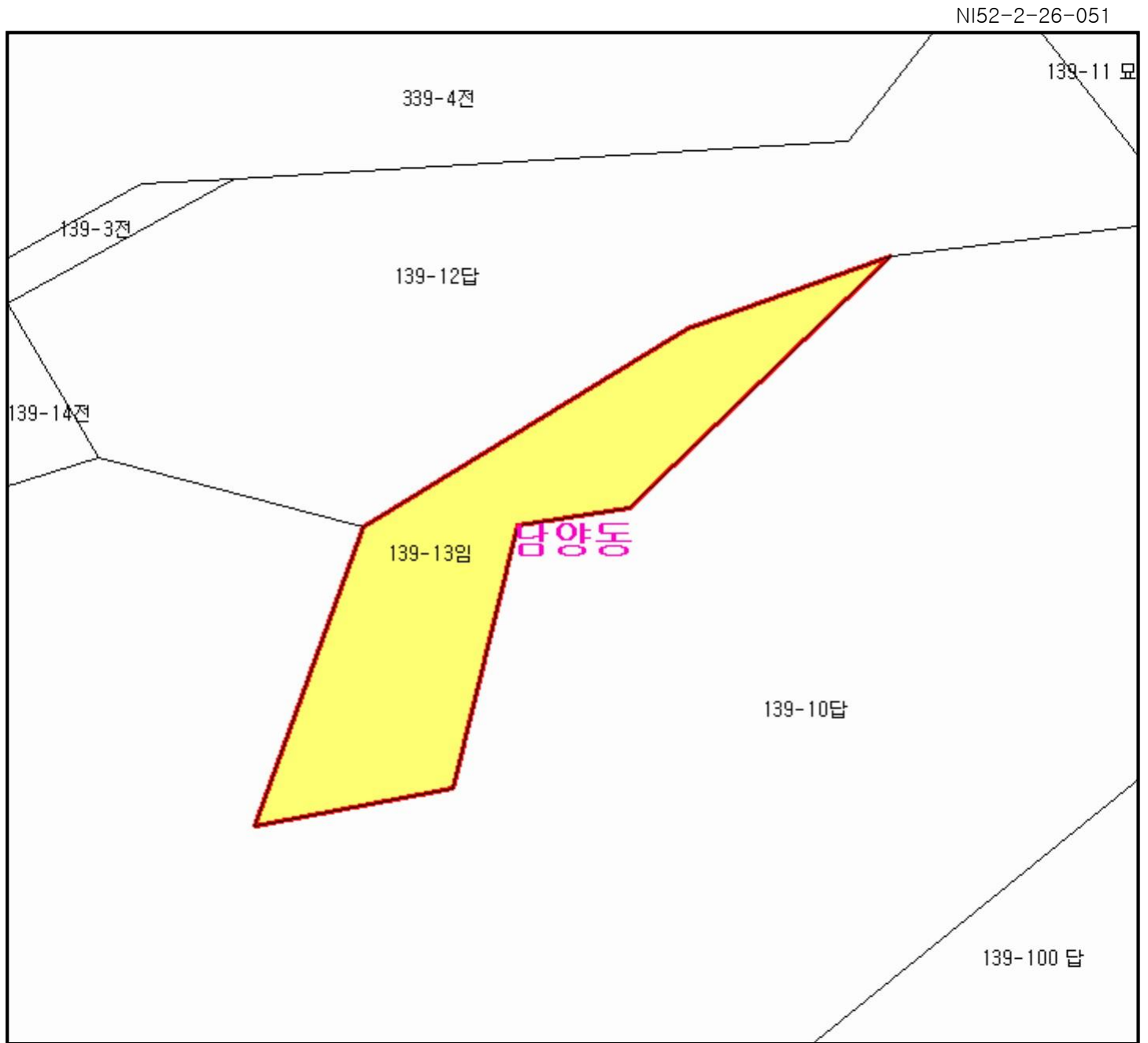
산시정보시스템  
(<http://flis.forestland.go.kr>)  
산림청 (<http://www.forest.go.kr>)

경상남도 창원시마산회원구 내서읍 안성리 일원







# 산지 구분도

( 보전산지 해제 [ 공익용 ▶ 준보전 ] )



## 범례

	공익용산지		지적선
	임업용산지		행정경계
	준보전산지		대상지역

지정권자 : 산림청장

고시일자 : 2015-08-24

고시번호 : 산림청고시 제2015-65호

비고 :

1. 측량의 기준 : 한국측지계
2. 투영법 : 횡단 메르카토르도법(타원체는 베셀타원체)
3. 높이의 기준 : 인천만의 평균해면
4. 본 지도는 지적이 표시된 지형도 또는 지적선을 기준으로 작성하였음
5. 본 지도는 산림청장의 사전승인없이 복제, 국외반출, 임의개재, 편집을 할 수 없으며, 위반 시 관련법에 따라 처벌 받을 수 있음
6. 본 지도에 의하여 측량할 수 없음



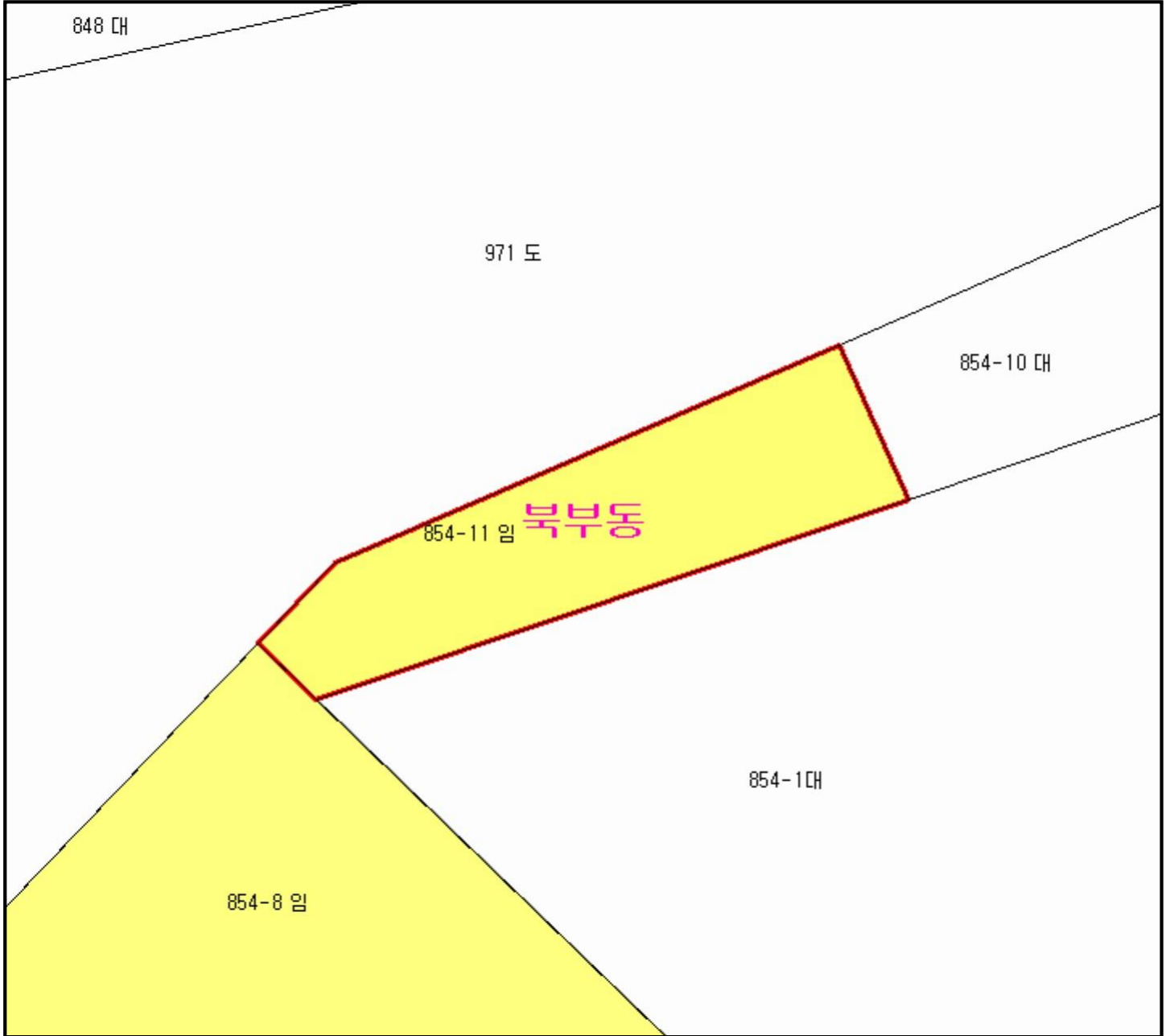
산시정보시스템  
(<http://flis.forestland.go.kr>)  
산림청 (<http://www.forest.go.kr>)

경상남도 창원시진해구 남양동 일원

# 산 지구 분 도

( 보전산지 해제 [ 공익용 ▶ 준보전 ] )

NI52-2-25-060



## 범 례

 공익용산지	 지적선
 임업용산지	 행정경계
 준보전산지	 대상지역

지정권자 : 산림청장

고시일자 : 2015-08-24

고시번호 : 산림청고시 제2015-65호

비고 :

1. 측량의 기준 : 한국측지계
2. 투영법 : 횡단 메르카토르도법(타원체는 베셀타원체)
3. 높이의 기준 : 인천만의 평균해면
4. 본 지도는 지적이 표시된 지형도 또는 지적선을 기준으로 작성하였음
5. 본 지도는 산림청장의 사전승인없이 복제, 국외반출, 임의개재, 편집을 할 수 없으며, 위반 시 관련법에 따라 처벌 받을 수 있음
6. 본 지도에 의하여 측량할 수 없음



산시정보시스템  
(<http://flis.forestland.go.kr>)  
산림청 (<http://www.forest.go.kr>)

경상남도 창원시진해구 북부동 일원